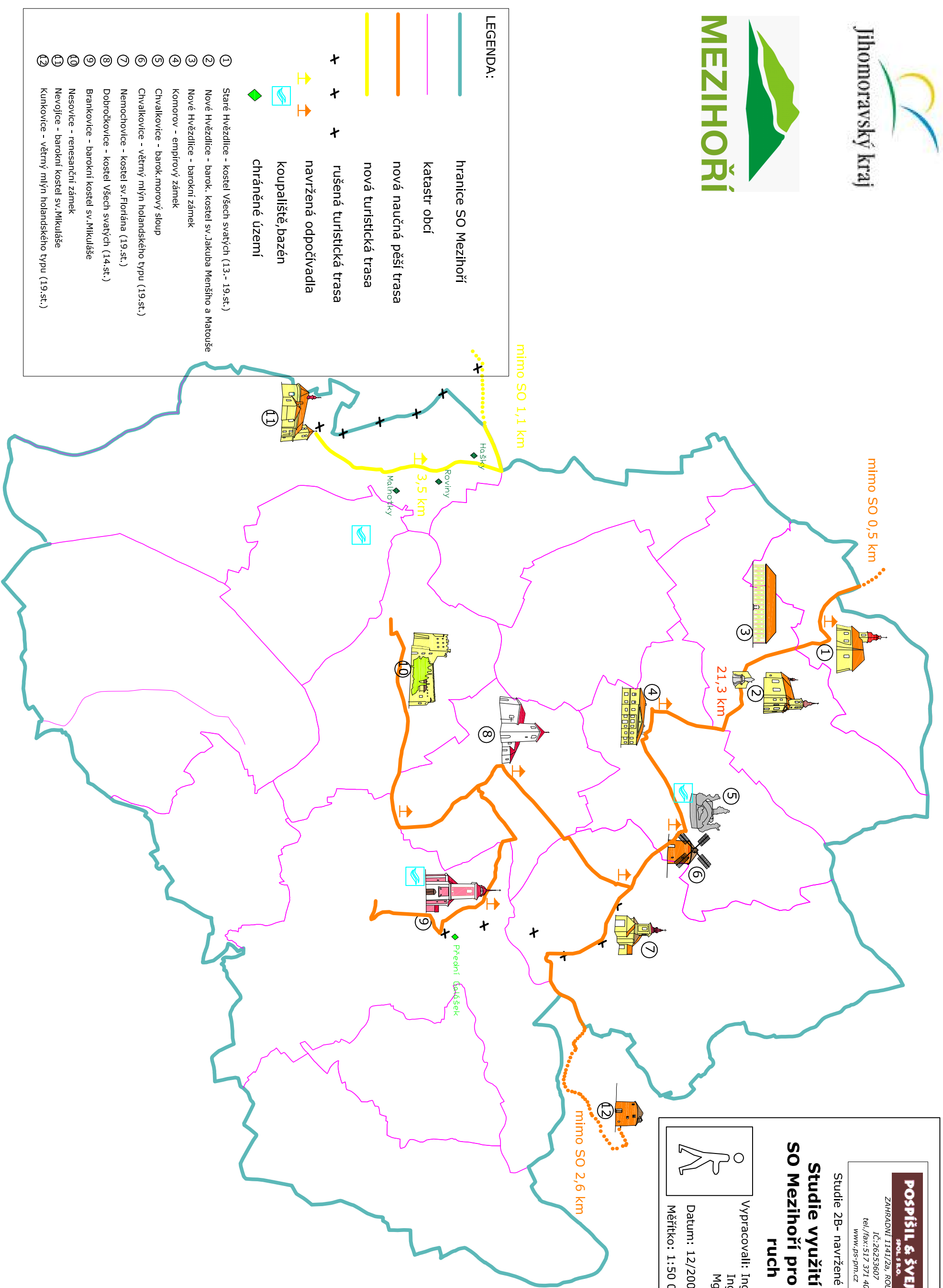










mimo SO 0,5 km

mimo SO 1,1 km

mimo SO 2,6 km



LEGENDA:

-  hranice SO Mezihoří
-  katastr obcí
-  nová naučná pěší trasa
-  nová turistická trasa
-  rušená turistická trasa
-  navržená odpočívadla
-  koupaliště, bazén
-  chráněné území
- ① Staré Hvězdlice - kostel Věšch svatých (13.- 19.st.)
- ② Nové Hvězdlice - barok, kostel sv. Jakuba Menšího a Matouše
- ③ Nové Hvězdlice - barokní zámek
- ④ Komorov - empírový zámek
- ⑤ Chvalkovice - barok.morový sloup
- ⑥ Chvalkovice - větrný mlýn holandského typu (19.st.)
- ⑦ Nemochovice - kostel sv. Floriána (19.st.)
- ⑧ Dobročkovice - kostel Věšch svatých (14.st.)
- ⑨ Brankovice - barokní kostel sv. Mikuláše
- ⑩ Nesovice - renesanční zámek
- ⑪ Nevojice - barokní kostel sv. Mikuláše
- ⑫ Kunkovice - větrný mlýn holandského typu (19.st.)

POSPÍŠIL & ŠVEJNOHA

SPOL. S R.O. ZÁHRADNÍ 1141/2a, ROUSÍNOV

IČ: 26253607

tel./fax: 517 371 400

www.ps-pm.cz

Studie 2B- navržené pěší trasy
**SO Mezihoří pro cestovní
ruch**

Vypracovali: Ing. Jan Filipek
Ing. Jiří Pospíšil
Mgr. Hana Solnicová



Datum: 12/2009

Měřítko: 1:50 000