

Studie využití území SO Mezihoří pro cestovní ruch

POSPÍŠIL & ŠVEJNOHA

SPOL. S R.O.

ZÁHRADNÍ 1141/2a, ROUSÍNŮV

IČ: 26253607

tel./fax: 517 371 400

www.ps-pm.cz

Studie IB- navržené cyklotrasy

Vypracovali:

Ing. Jan Filipek










Ing. Jiří Pospíšil

Mgr. Hana Solnicová

Datum: 12/2009

Měřítko: 1:50 000

LEGENDA:

-  hranice SO Mezihoří
 -  katastr obcí
 -  navržená odpočívadla
 -  navržená EUROVELO IV
 -  západní okruh
 -  východní okruh "Hradská"
 -  hranice SO Mezihoří
 -  koupaliště, bazén
 -  cykloservis
- ① Nevojčice- barokní kostel sv. Mikuláše
 - ② Milonice- kostel sv. Petra a Pavla (poč. 19.st.)
 - ③ Nesovice- renesanční zámek
 - ④ Brankovice- barok. kostel sv. Mikuláše
 - ⑤ Nemotice- kostel sv. Václava
 - ⑥ Snovídky- kaplička
 - ⑦ Bobr evropský na říčce Kyjovce
 - ⑧ studánka- Svata
 - ⑨ Malínky- Kamenný kříž na návsi
 - ⑩ Kozušice- kaplička

