



**STRATEGIE ROZVOJE  
SVAZKU OBCÍ MEZİHOŘÍ  
NA OBDOBÍ  
2021-2027**



**Svazek obcí Mezihoří  
Nemotice 66, 683 33 Nesovice**

**Strategie rozvoje Svazku obcí Mezihoří na období 2021-2027 byla schválena valnou hromadou svazku dne 26. 10. 2021 usnesením č. 3.**

## **OBSAH:**

ÚVOD .....	4
A. ANALYTICKÁ ČÁST .....	7
1. Charakteristika svazku .....	7
2. Obyvatelstvo .....	10
3. Hospodářství .....	17
4. Infrastruktura .....	23
5. Vybavenost .....	38
6. Životní prostředí .....	52
7. Správa svazku .....	57
8. SWOT analýza .....	64
B. NÁVRHOVÁ ČÁST .....	68
1. Strategická vize .....	68
2. Strategické cíle a priority .....	68
3. Aktivity .....	70
4. Organizace zajištění realizace strategie .....	79

## ÚVOD

### Metodika a postup zpracování

Rozvojová strategie byla zpracována tzv. **komunitní metodou**. Strategii zpracovalo Centrum společných služeb (CSS) Svazku obcí Mezihoří ve spolupráci se starosty členských obcí svazku, kteří se na přípravě strategie aktivně podíleli. CSS se při zpracování analytické části strategie opíralo jak o dostupné statistické údaje, tak o znalost místního prostředí a zkušenosti představitelů obcí. Návrhová část pak vycházela z analýzy území a z potřeb a plánovaných projektů jednotlivých členských obcí.

Tvorba rozvojové strategie **probíhala v následujících krocích**:

1. Analýza realizace strategie rozvoje za uplynulé období od roku 2014-2020
2. Aktualizace analytických údajů, volba priorit, sběr projektových záměrů
3. Zpracování SWOT analýzy, definice společné rozvojové vize
4. Definice společných cílů a priorit
5. Tvorba akčního plánu
6. Zvolení odpovídajících zdrojů pro financování projektů, návrh implementační struktury pro realizaci strategie

### Cíle zpracování strategie

Strategie rozvoje Svazku obcí Mezihoří byla zpracována s ohledem zejména na následující cíle:

1. Strategie bude reflektovat potřeby území svazku obcí, tedy konkrétní potřeby členských obcí, členských organizací, podnikatelských a neziskových subjektů a dalších aktérů s působností na tomto území.
2. Strategie zohlední možnosti využití externích zdrojů pro realizaci rozvojových projektů v řešeném území v následujících úrovních:
  - místní zdroje (nadace a fondy),
  - regionální zdroje (např. programy Jihomoravského kraje),
  - národní zdroje (např. programy ministerstev)
  - zdroje EU (Operační programy pro období 2014-2020, Program rozvoje venkova České republiky 2014-2020).
3. Strategie rozvoje definuje na základě dílčích potřeb území rozvojové priority svazku obcí, společnou vizi, opatření a aktivity, které je na území svazku obcí potřeba realizovat.
4. Strategie rozvoje nabídne akční plán v podobě tabulky pro období 2014-2020 v podobě zásobníku projektů a námětů reflektující předpokládané zaměření možných zdrojů financování.
5. V obecné rovině bude sloužit jako pracovní materiál především s následujícími funkcemi:
  - podpůrný dokument k budoucím žádostem o finanční podporu z fondů EU, z národních, regionálních, popř. místních podpůrných dotačních programů,
  - podklad pro tvorbu navazujících strategií či jejich aktualizací (např. programy rozvoje jednotlivých obcí nebo jiných materiálů strategické povahy),
  - podklad pro případnou tvorbu vlastních grantových či jiných podpůrných programů určených pro rozvoj území.

### Realizace strategie rozvoje v letech 2014-2020

Svazek obcí Mezihoří byl založen na základě společných potřeb a spolupráce. Strategie rozvoje svazku pro období let 2014-2020 byla naplňována právě díky společným svazkovým projektům, poradenství, společným setkáním a výměně zkušeností.

V návaznosti na Strategii rozvoje Svazku obcí Mezihoří byla zrealizována řada projektů a aktivit. Při realizaci projektů byly využívány dostupné zdroje zejm. ve formě dotací z národních zdrojů i z fondů

EU. Při hodnocení realizace strategie svazku se zaměříme jen na svazkové projekty, protože plánované projekty jednotlivých obcí sice svazková strategie zahrnuje, ale rozhodování o jejich realizaci je plně v kompetenci členských obcí.

#### **Přehled zrealizovaných projektů:**

Na úrovni Svazku obcí Mezihoří se v období let 2014-2020 podařilo realizovat tyto projekty:

#### **2016-2020 (až dosud)**

##### **„CENTRUM SPOLEČNÝCH SLUŽEB“**

*CSS vzniklo díky účasti svazku na projektu Svazu měst a obcí „Posilování administrativní kapacity obcí na bázi meziobecní spolupráce“. Cílem projektu bylo zkvalitnění a zefektivnění výkonu veřejné správy a veřejných služeb poskytovaných v rámci samostatné, příp. přenesené působnosti obcí.*

#### **2018**

##### **"POŘÍZENÍ MOBILIÁŘE PRO SO MEZIHOŘÍ"**

*Cílem projektu bylo zlepšení zázemí pro pořádání kulturních a společenských akcí v mikroregionu a vybavení odpočinkových míst na území svazku. Byly pořízeny pивní sety, party stany, lavičky, odpadkové koše, krytá posezení, altánky a informační tabule.*

#### **2016**

##### **„OZELENĚNÍ OBCÍ SO MEZIHOŘÍ“**

*Cílem projektu bylo zlepšení stavu veřejné zeleně v mikroregionu. V rámci projektu bylo pořízeno a vysazeno 1476 stromů a keřů ve 12 obcích svazku.*

Kromě výše uvedených projektů Svazek obcí Mezihoří realizoval pro členské obce **další aktivity:**

##### **ŠKOLENÍ „VZDĚLÁVACÍ SEMINÁŘ PRO ZASTUPITELE“ (2019)**

*Cílem akce bylo seznámit především nově zvolené zastupitele s kompetencemi v dané funkci, s jejich základními pravomocemi i povinnostmi. Školení se zaměřilo zejm. na fungování obce, roli zastupitele, etiku a komunikaci zastupitele a nakládání s majetkem obce.*

##### **ŠKOLENÍ „UKONČENÍ VOLEBNÍHO OBDOBÍ 2014-2018 A NOVÉ VOLBY DO ZASTUPITELSTEV OBCÍ“ (2018)**

*Cílem akce bylo ve spolupráci s odborem dozoru a kontroly MV připravit představitele a účetních obcí na správu obce v období tzv. „volebního mezidobí“.*

##### **ŠKOLENÍ „OBEČNĚ ZÁVAZNÉ VYHLÁŠKY“ (2017)**

*Cílem akce bylo prohloubení znalostí představitelů obcí svazku v oblasti problematiky obecně závazných vyhlášek. Obsahem školení byla tvorba a vedení evidence právních předpisů, vyhlášky o školských obvodech, vyhlášky o nočním klidu*

##### **„ODKANALIZOVÁNÍ A VÝSTAVBA ČOV V OBCÍCH SO MEZIHOŘÍ“ (2017)**

*Setkání a diskuze představitelů obcí svazku se zástupci odboru ŽP JMK k problematice odkanalizování a výstavby ČOV, podpoře výstavby kanalizace a ČOV z dotačních titulů OPŽP, MZe a JMK.*

Při realizaci svých záměrů se svazek snaží využívat finanční prostředky z aktuálních dotačních programů. Jako žadatel má svazek obcí zkušenosti jak z čerpání dotačních prostředků z dotačních programů ministerstev či kraje, tak i z evropských fondů. Nejvýznamnějším zdrojem pro svazky obcí zůstává Program obnovy venkova, kde je garantem MMR a Program rozvoje venkova pod JMK.

Tab. 1: Členské obce Svazku obcí Mezihoří (stav ke dni 1.6.2021)

obec	znak	statutární zástupce	adresa obecního úřadu
Brankovice		Ing. Vladimír Procházka	Náměstí 101 683 33 Brankovice
Dobročkovice		Josef Pištělák	Dobročkovice 92 683 33 Dobročkovice
Hvězdlice		Ing. Zdeněk Tejkal	Nové Hvězdlice 72 683 41 Hvězdlice
Chvalkovice		Ing. Tomáš Pelka	Chvalkovice 61 683 41 Chvalkovice
Kožušice		Ing. Anežka Neužilová	Kožušice 97 683 33 Nesovice
Malínky		Ing. Jiří Bartošík	Malínky 75 683 33 Malínky
Milonice		Jitka Chramostová	Milonice 118 683 33 Milonice
Nemochovice		Lubomír Hofírek	Nemochovice 132 683 33 Nemochovice
Nemotice		Ing. Antonín Hroza	Nemotice 66 683 33 Nemotice
Nesovice		Vítězslav Reška	Nesovice 305 683 33 Nesovice
Nevojice		Ing. Kamila Ohnoutková, DiS	Nevojice 33 68501 Bučovice
Snovídky		Miloslav Masařík	Snovídky 1 683 33 Snovídky
Uhřice		Ing. Jaromír Handl	Uhřice 56 683 33 Uhřice

Zdroj: SO Mezihoří

## A. ANALYTICKÁ ČÁST

### 1. CHARAKTERISTIKA SVAZKU

Název:	Svazek obcí Mezihoří
Právní forma:	svazek obcí
Sídlo:	Nemotice 66, 683 33 Nesovice
Okres:	Vyškov
Kraj:	Jihomoravský
NUTS II:	Jihovýchod
Počet obcí:	13
Počet obyvatel:	5 380 (k 31.12.2020)
Rozloha:	101,2 km <sup>2</sup>

#### Historie a současnost svazku

Svazek obcí Mezihoří sdružuje 13 obcí: obce Dobročkovice, Chvalkovice, Kožušice, Malínky, Milonice, Nemochovice, Nemotice, Nesovice, Nevojice, Snovídky, Uhřice a městysy Brankovice a Hvězdlice.

Obce začaly spolupracovat již v roce 2003, kdy založily Dobrovolný svazek obcí Mezihoří. V té době bylo součástí svazku i město Bučovice, které později na vlastní žádost členství ukončilo.

K oficiálnímu vzniku Svazku obcí Mezihoří došlo až 9. února 2006, registrací u Krajského úřadu Jihomoravského kraje v Brně. Svazek je právnickou osobou se sídlem v obci Nemotice a byl ustanoven v souladu § 46 a násl. zákona č. 128/2000 Sb., o obcích. Nejvyšším orgánem svazku je valná hromada, kterou tvoří zástupci a starostové svazku jednotlivých obcí.

Společnou snahou svazku obcí je:

- péče o životní prostředí
- obnova a tvorba krajiny úzce spojená se záchranou dochovaného kulturního dědictví
- obnova dopravní a technické infrastruktury
- stabilizace migrace obyvatel a standardizace občanské vybavenosti mikroregionu
- podpora občanských aktivit obyvatel se zaměřením na obnovu zprerhaných vazeb lidí k sobě navzájem, ke své krajině a navrácení povědomí sounáležitosti a určité hrdosti k prostoru, kde žijí
- spolupráce mezi obcemi mikroregionu a sousedními mikroregiony
- podpora malého a středního podnikání
- rozvoj cestovního ruchu
- podpora zemědělství v mikroregionu

Svazek obcí Mezihoří je od 29. 6. 2007 členem MAS Vyškovsko, která navazuje na činnost Místní akční skupiny Společná cesta.

#### Území

Mikroregion Mezihoří se nachází v jihozápadní části okresu Vyškov, v rovinaté oblasti mezi Ždánickým lesem a Drahanskou vrchovinou.

Pro sídelní strukturu mikroregionu je charakteristická přítomnost venkovských obcí. Deset obcí mikroregionu lze zařadit do velikostní kategorie obcí do 500 obyvatel, tři obce do kategorie s počtem do 1500 obyvatel. Hustota zalidnění je nízká, ve srovnání s hodnotou zalidnění okresu je poloviční (SO Mezihoří 53 obyv./km<sup>2</sup>, okres Vyškov 107 obyv./km<sup>2</sup>). Pověřenou obcí je pro většinu obcí mikroregionu město Bučovice. Výjimkou jsou Hvězdlice, pro které je pověřenou obcí město Vyškov.

Území mikroregionu se nachází v nadm. výšce 240 – 360 m n.m. Správní území obcí má většinou zemědělský charakter s převahou rozsáhlých ploch zemědělské půdy. Na území obcí ležících na svazích Ždánického lesa pak převažují lesní plochy a obce mají lesní až lesozemědělský charakter.

Hlavními toky na území mikroregionu jsou říčky Litava a Kyjovka, do kterých ústí všechny místní vodoteče. Litava se vlévá do Svratky, která je součástí povodí Dyje. Do Dyje ústí i Kyjovka, protékající jižní částí území svazku. Správní území svazku náleží k úmoří Černého moře.

Obce mikroregionu leží přímo na trase nebo v blízkosti mezinárodní komunikace I/50, která regionem prochází. Díky této silniční tepně spojující Brno a Uherské Hradiště a železniční trati Brno – Veselí nad Moravou, je region velmi dobře dostupný.

Na území se nachází 12 zvláště chráněných lokalit, např. Strabišov – Oulehla a Černčínský a Milonický hájek (lokality evropského významu).

Území mikroregionu je díky své poloze ideálním místem pro pěší turistiku a cykloturistiku. Přes území svazku prochází úsek evropské cyklotrasy EUROVELO4, dálková cyklotrasa č.473 Otrokovice-Koryčany-Rajhradice a krajské cyklotrasy č. 5029 Vyškov-Nesovice-Snovídky a č. 5097 Prace-Slavkov-Bučovice-U kříže. Řada dalších vhodných tras pro cyklisty v terénu zatím vyznačena není, ve fázi přípravy je vybudování cyklostezky „Litava“, která propojí Brno, Slavkov u Brna a Bučovice s Uherským Hradištěm. Území mikroregionu je celkem rovnoměrně pokryto sítí turistického značení, spravovaného Klubem Českých turistů. Město Bučovice je výchozím bodem turistických tras do okolí, zejména do blízkého Ždánického lesa.



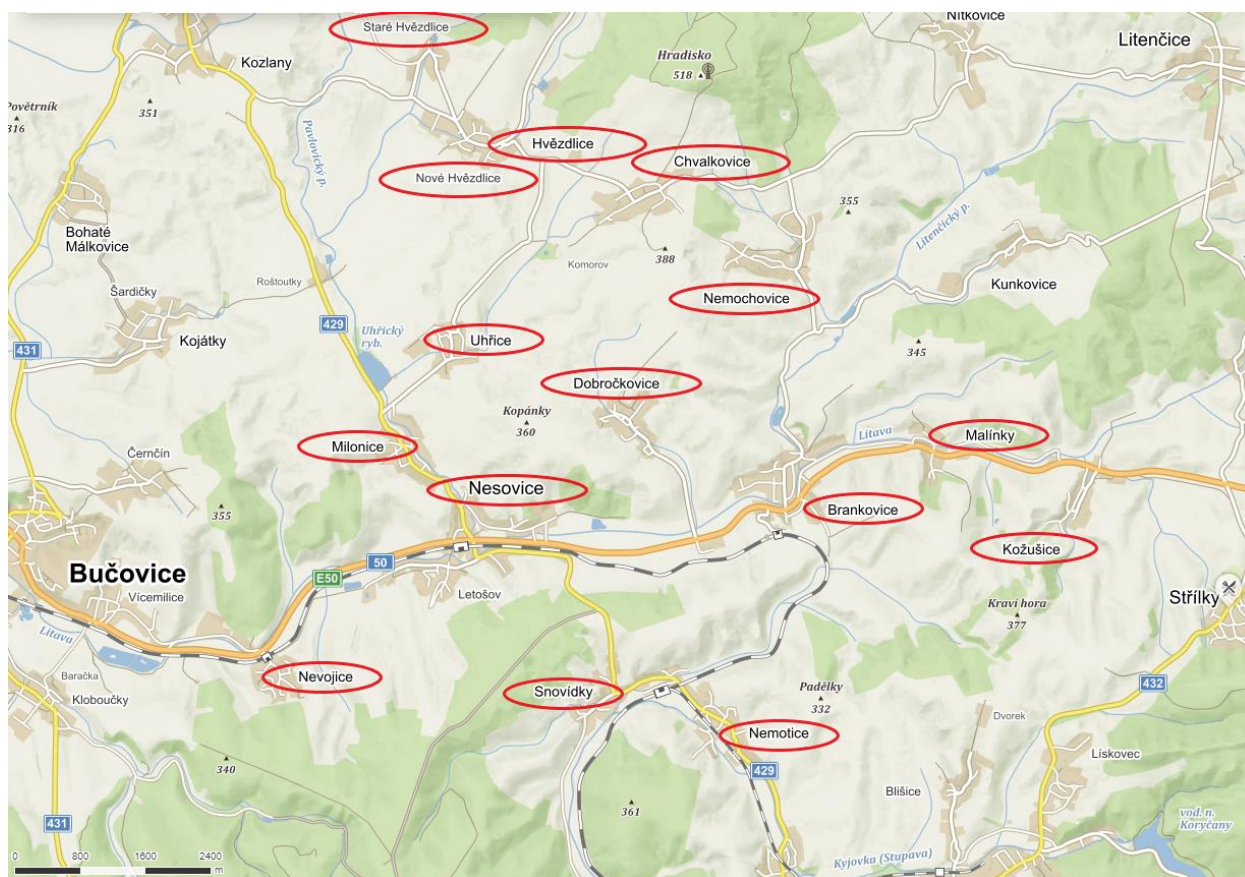
Obr.: Územní působnost SO Mezihoří na plánu okresu Vyškov (zdroj: SO Mezihoří)



Tab. 2: Základní charakteristika jednotlivých obcí patřící do Svazku obcí Mezihoří

Název obce	Počet obyvatel (k 31.12.2020)	Rozloha katastru (ha)	Hustota zalidnění (os./km <sup>2</sup> )	Nadmořská výška (m n.m.)	První písemná zmínka	ORP
Brankovice	914	1 215	75	248	1348	Bučovice
Dobročkovice	229	503	46	278	1348	Bučovice
Hvězdlice	562	1 140	49	313	1282	Vyškov
Chvalkovice	252	694	36	337	1389	Bučovice
Kožušice	112	718	16	271	1353	Bučovice
Malínky	138	341	40	257	1408	Bučovice
Milonice	353	498	71	250	1349	Bučovice
Nemochovice	297	1 059	28	295	1353	Bučovice
Nemotice	422	368	115	249	1371	Bučovice
Nesovice	1 083	1 027	105	248	1131	Bučovice
Nevojice	423	1 061	40	241	1353	Bučovice
Snovídky	331	1 057	31	244	1360	Bučovice
Uhřice	264	439	60	268	1368	Bučovice
<b>SO Mezihoří</b>	<b>5 380</b>	<b>10 120</b>	<b>53</b>	<b>x</b>	<b>x</b>	<b>x</b>

Zdroj dat: ČSÚ, RISY



Obr.: Členské obce SO Mezihoří (zdroj: www.mapy.cz, vlastní úprava)

## 2. OBYVATELSTVO

### Demografická situace

Znalost demografického vývoje nám umožňuje lépe se připravit na socioekonomické změny a plánovat potřebná opatření.

### Počet obyvatel

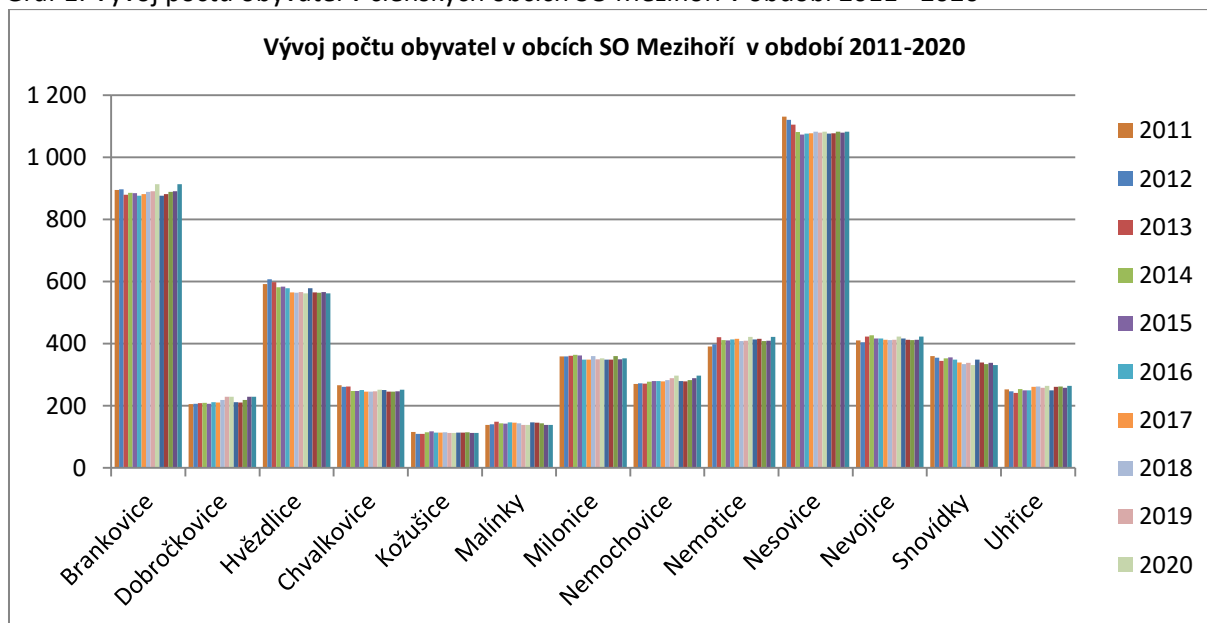
Tab. 3: Počet obyvatel v členských obcích SO Mezihoří v období 2011-2020

Obec	2011	2012	2013	2014	2015	2016	2017	2018	2019	2020
Brankovice	895	897	880	886	885	877	882	889	891	914
Dobročkovice	205	206	208	209	206	212	210	219	229	229
Hvězdlice	592	607	598	582	584	579	565	564	566	562
Chvalkovice	266	261	262	248	248	251	246	245	247	252
Kožušice	116	109	109	115	118	114	114	115	113	112
Malínky	138	140	149	143	142	147	145	143	138	138
Milonice	359	359	361	364	362	349	349	360	350	353
Nemochovice	270	272	271	277	280	280	279	283	289	297
Nemotice	391	398	421	412	410	414	416	408	409	422
Nesovice	1 131	1 121	1 105	1 082	1 073	1 077	1 078	1 083	1 080	1 083
Nevojice	410	404	423	427	417	417	413	411	413	423
Snovídky	360	355	345	353	356	349	339	334	338	331
Uhřice	253	247	241	254	250	250	261	262	258	264
<b>SO Mezihoří</b>	<b>5 386</b>	<b>5 376</b>	<b>5 373</b>	<b>5 352</b>	<b>5 331</b>	<b>5 316</b>	<b>5 297</b>	<b>5 316</b>	<b>5 321</b>	<b>5 380</b>

Zdroj: ČSÚ, Obyvatelstvo

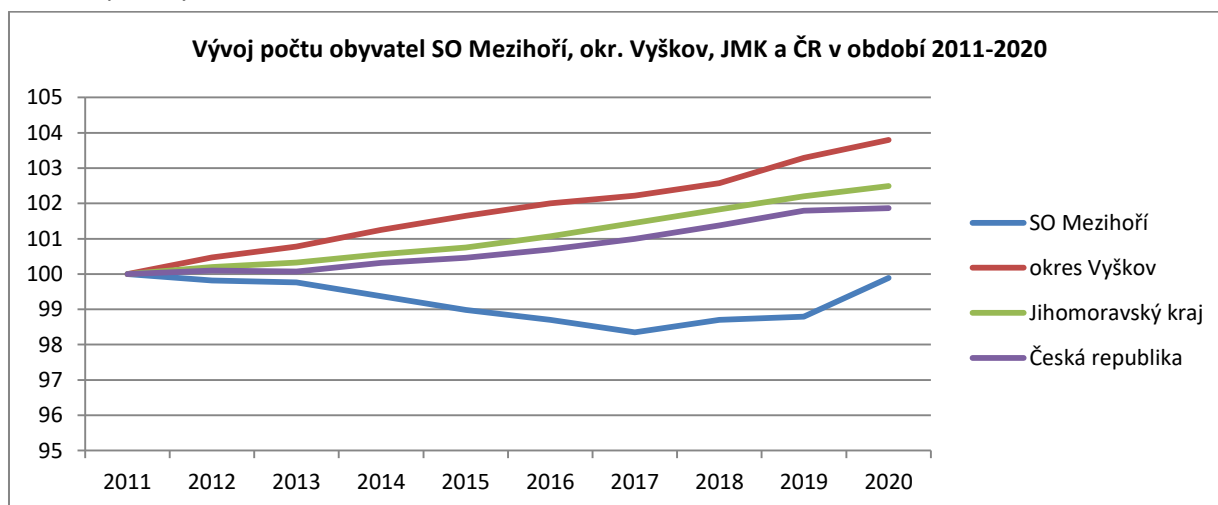
Na území Svazku obcí Mezihoří žilo k 31.12.2020 celkem 5 380 obyvatel. Vývoj počtu obyvatel v jednotlivých členských obcích v průběhu předchozího desetiletí byl různý. U 6 obcí se počet obyvatel zvýšil, u 6 naopak snížil. Největší růst počtu obyvatel byl v Dobročkovicích (vzrostl o 12%), nejvíce poklesl ve Snovídkách (pokles o 8%). V Malínkách se počet obyvatel nezměnil.

Graf 1: Vývoj počtu obyvatel v členských obcích SO Mezihoří v období 2011 - 2020



Zdroj: ČSÚ, Obyvatelstvo

Graf 2: Srovnání vývoje počtu obyvatel na území SO Mezihoří, okresu Vyškov, Jihomoravského kraje a České republiky v období 2011 - 2020



Zdroj: ČSÚ, Obyvatelstvo

Vývoj počtu obyvatel ve SO Mezihoří se lišil od celorepublikových trendů populačního vývoje. Zatímco počet obyvatel okresu Vyškov, Jihomoravského kraje i České republiky plynule rostl, počet obyvatel SO Mezihoří nejprve do roku 2017 klesal a teprve v posledních 3 letech rostl. Tento růst však stačil pouze k tomu, aby se počet obyvatel vrátil na úroveň roku 2011.

Vývoj počtu obyvatel obce je dán dvěma složkami: přirozeným přírůstkem obyvatel, tj. rozdílem mezi počtem narozených a zemřelých, a migračním saldem, tj. rozdílem mezi počtem přistěhovalých a vystěhovalých obyvatel.

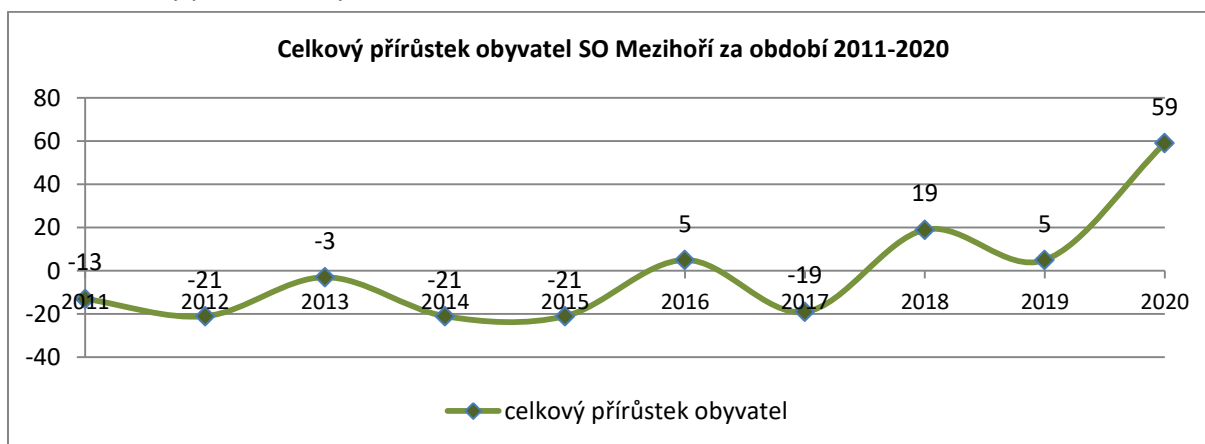
Tab. 4: Pohyb obyvatel ve SO Mezihoří v období 2011 - 2020

Rok	Narození	Zemřelí	Přistěhovalí	Vystěhovalí	Přírůstek (úbytek)		
					přirozený	stěhováním	celkový
2011	39	80	179	151	-41	28	-13
2012	43	76	164	152	-33	12	-21
2013	62	77	158	146	-15	12	-3
2014	45	89	147	124	-44	23	-21
2015	43	76	164	152	-33	12	-21
2016	45	61	169	148	-16	21	5
2017	53	75	174	171	-22	3	-19
2018	61	72	163	133	-11	30	19
2019	45	61	169	148	-16	21	5
2020	62	65	177	115	-3	62	59
<b>celkem</b>	<b>498</b>	<b>732</b>	<b>1664</b>	<b>1440</b>	<b>-234</b>	<b>224</b>	<b>-10</b>

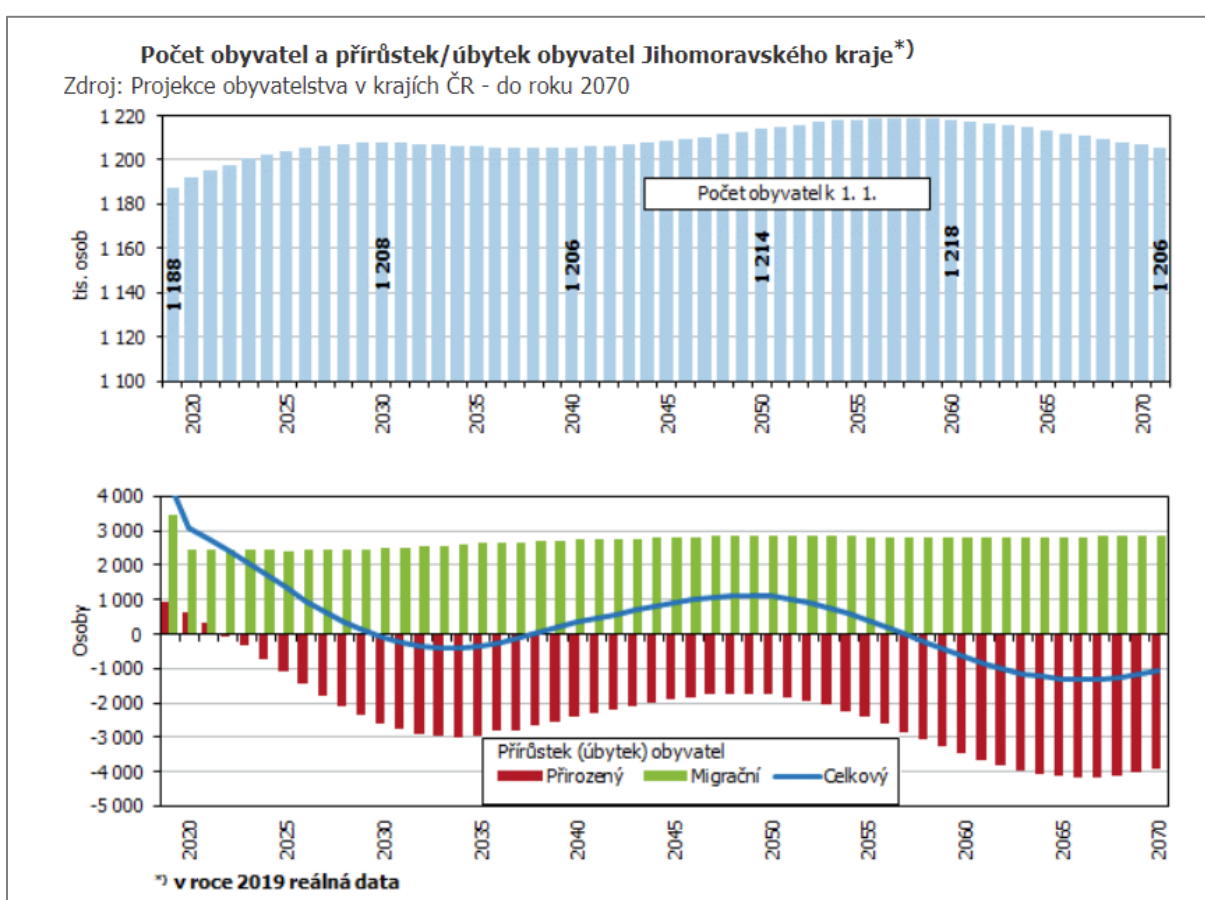
Zdroj: ČSÚ, Obyvatelstvo

V posledních deseti letech byl pro území SO Mezihoří typický přirozený úbytek obyvatel – počet zemřelých obyvatel převyšoval počet narozených. Naopak migrační saldo bylo po celé období kladné, více obyvatel se do mikroregionu přistěhovalo, než se z něj vystěhovalo. Migrační saldo však po většinu sledovaného období nebylo natolik velké, aby pokrylo přirozený úbytek obyvatel a počet obyvatel klesal. Od roku 2018 je sice celkový přírůstek obyvatel kladný, přesto za sledované období celkový počet obyvatel území svazku mírně poklesl.

Graf 3: Celkový přírůstek obyvatel SO Mezihoří za období 2011-2020



Zdroj: ČSÚ, Obyvatelstvo



Obr.: Projekce počtu obyvatel Jihomoravského kraje o roku 2070 (zdroj: ČSÚ).

Podle nově zpracované projekce obyvatelstva bude mít Jihomoravský kraj na konci roku 2070 zřejmě 1,2 milionu obyvatel. Proti současnosti se **počet obyvatel zvýší asi o 2 %**. Průměrný věk obyvatel podle předpokladu přesáhne hranici 46 let, naděje dožití při narození se zvýší na 89 let u žen a 85 let u mužů. Početní nárůst bude ale **pouze zásluha stěhování**. Předpokladem je, že zahraničním stěhováním do kraje přibude 139 tisíc obyvatel, z jiných krajů přibude přibližně 2 tisíce osob, ovšem přirozenou měnou kraj přijde zhruba o 123 tisíc obyvatel. Očekává se ale, že pokud se naplní očekávané parametry demografického vývoje, **stane se Jihomoravský kraj třetím nejlidnatějším krajem ČR**. Dál bude pokračovat proces stárnutí populace, vzroste průměrný věk obyvatel, zvýší se i zastoupení seniorů v populaci. (Zdroj: ČSÚ)

## Věková struktura obyvatelstva

Věková struktura obyvatelstva, resp. poměr mezi ekonomicky aktivní a neaktivní částí populace, určují ekonomickou zátěž obyvatelstva. Věková struktura obyvatelstva také vypovídá o tom, kolik bude potřeba míst pro žáky ve školách a školkách, nebo zda bude potřeba zajistit péči o stárnoucí populaci.

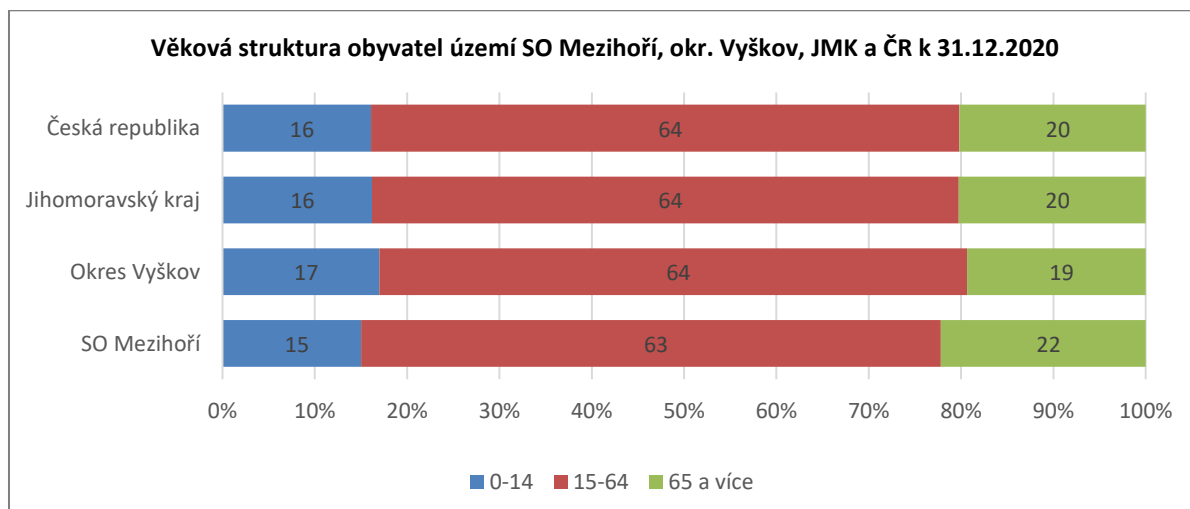
Tab. 5: Obyvatelstvo obcí SO Mezihoří dle pohlaví a věkových skupin (stav k 31.12.2020)

Obec	Počet obyvatel celkem	v tom podle pohlaví		v tom ve věku (let)						Průměrný věk
		muži	ženy	0-14	v %	15-64	v %	65 a více	v %	
Brankovice	914	455	459	136	15	599	66	179	20	42,7
Dobročkovice	229	111	118	45	20	144	63	40	17	<b>41,0</b>
Hvězdlice	562	271	291	80	14	325	58	157	28	<b>47,2</b>
Chvalkovice	252	133	119	35	14	158	63	59	23	45,7
Kožušice	112	62	50	11	10	74	66	27	24	46,4
Malínky	138	76	62	25	18	85	62	28	20	43,2
Milonice	353	182	171	55	16	218	62	80	23	44,4
Nemochovice	297	148	149	44	15	194	65	59	20	42,8
Nemotice	422	217	205	66	16	265	63	91	22	43,6
Nesovice	1 083	562	521	151	14	672	62	260	24	44,8
Nevojice	423	219	204	68	16	276	65	79	19	42,9
Snovídky	331	166	165	46	14	206	62	79	24	44,2
Uhřice	264	136	128	45	17	163	62	56	21	43,4
<b>SO Mezihoří</b>	<b>5 380</b>	<b>2 738</b>	<b>2 642</b>	<b>807</b>	<b>15</b>	<b>3 379</b>	<b>63</b>	<b>1 194</b>	<b>22</b>	<b>xxx</b>

Zdroj: ČSÚ, Obyvatelstvo

Obyvatelstvo na území SO Mezihoří stárne. Ve většině obcí je skupina obyvatel ve věku 0-14 let menší než věková skupina 65 a více let. Největší rozdíl mezi těmito věkovými skupinami je ve Hvězdlicích (věková skupina 65+ je dvakrát větší než věková skupina 0-14 let). Tomu odpovídá i průměrný věk obyvatel 47,2 let, který je nejvyšší na celém území SO Mezihoří. Příčinou by mohl být domov pro seniory Hvězda. Výjimkou z tohoto trendu jsou Dobročkovice – jediná obec SO Mezihoří, kde je věková skupina 0-14 let větší než skupina 65+, čemuž odpovídá nejnižší průměrný věk obyvatele 41 roků. Přitom průměrný věk obyvatel okr. Vyškov je 42,0 let, JMK 42,6 let a ČR 42,6 let.

Graf 4: Srovnání věkové struktury obyvatelstva SO Mezihoří, okr. Vyškov, Jihomoravského kraje a ČR



Zdroj: ČSÚ, Obyvatelstvo

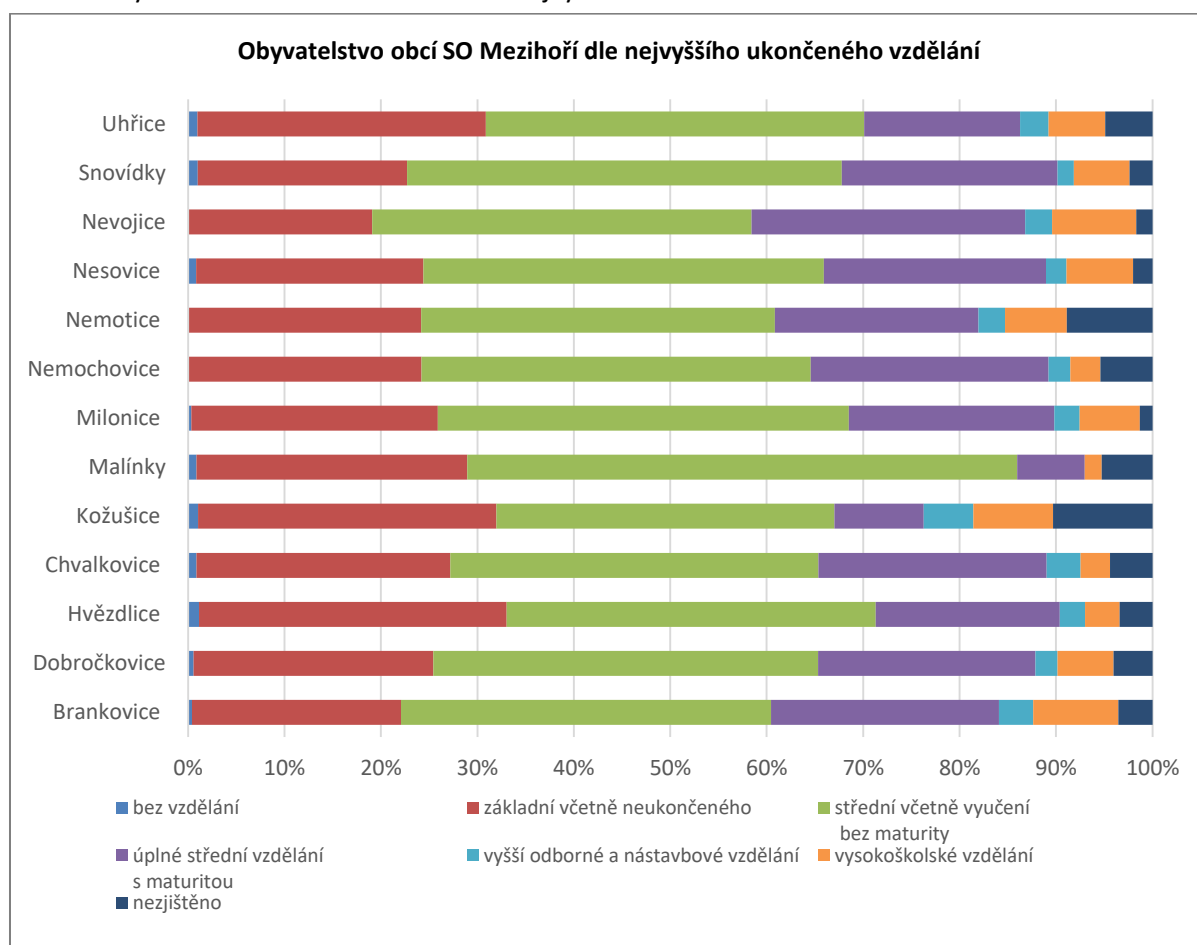
Ze srovnání struktury věkových skupin na území SO Mezihoří, okresu Vyškov, Jihomoravského kraje a České republiky vyplývá, že věková skupina 15-64 let je o 1% menší než u ostatních územně správních celků, což značí vyšší ekonomickou zátěž obyvatel. Věková skupina 0-14 let je o 1-2% menší a věková skupina 65+ je o 2-3% větší, což značí že obyvatelstvo SO Mezihoří stárne rychleji než obyvatelstvo okr. Vyškov, Jihomoravského kraje a České republiky.

## Vzdělanostní struktura obyvatelstva

Důležitou charakteristikou struktury obyvatel je jeho vzdělanostní složení. V České republice rozlišujeme podle stupně nejvyššího dosaženého vzdělání obyvatele se základním vzděláním, středoškolským vzděláním bez maturity, středoškolským vzděláním s maturitou a s vysokoškolským vzděláním. Vyšší vzdělanost přináší větší využití ekonomického potenciálu, a naopak nižší riziko nezaměstnanosti.

Dostupné údaje pocházejí ze SLDB 26.3.2011. Novější údaje bohužel nejsou k dispozici.

Graf 5: Obyvatelstvo obcí SO Mezihoří dle nejvyššího ukončeného vzdělání

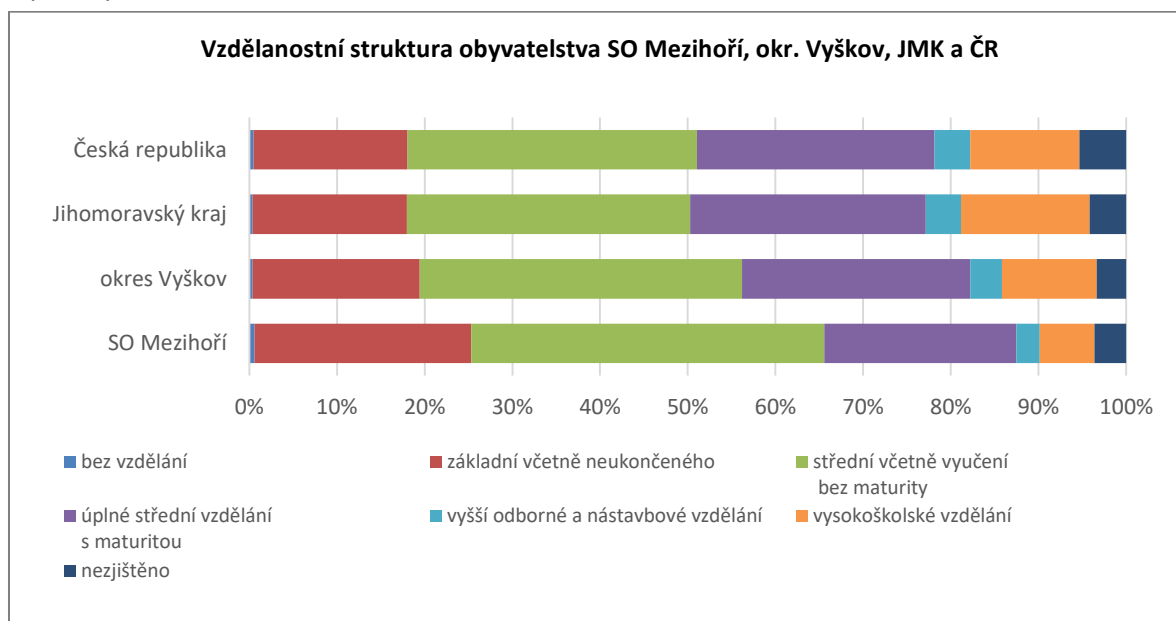


Zdroj: ČSÚ, SLDB 2011

Z grafu je patrné, že vzdělanostní struktura obyvatelstva je v jednotlivých obcích svazku rozdílná. Převažuje přitom střední vzdělání bez maturity, základní vzdělání a úplné střední vzdělání s maturitou.

Při srovnání obyvatelstva SO Mezihoří a vyšších územně správních celků dle nejvyššího ukončeného vzdělání je patrné, že vzdělanost obyvatel svazku zaostává. Podíl osob se základním vzděláním i se středním vzděláním vč. vyučení bez maturity je na území svazku větší než u ostatních porovnávaných územních celků. Naopak podíl vysokoškolsky vzdělaných osob je výrazně menší. Je to znakem stěhování osob s vyšším vzděláním za práci do větších měst, kde nacházejí lepší uplatnění.

Graf 6: Vzdělanostní struktura obyvatelstva SO Mezihoří, okr. Vyškov, Jihomoravského kraje a České republiky



Zdroj: ČSÚ, SLDB 2011

### Národnostní struktura

Z národnostního hlediska je obyvatelstvo území svazku obcí kompaktní, s minimem národnostních menšin. Při posledním sčítání (SLDB 2011) se nejvíce obyvatel členských obcí hlásilo k národnosti české (42%), moravské (28%) a slovenské (1%). Zastoupeny jsou i národnost německá, maďarská, ukrajinská a ruská, ale počet osob těchto národností se pohybuje v řádu jednotek. Svoji národnost při sčítání nevedlo 29% obyvatel.

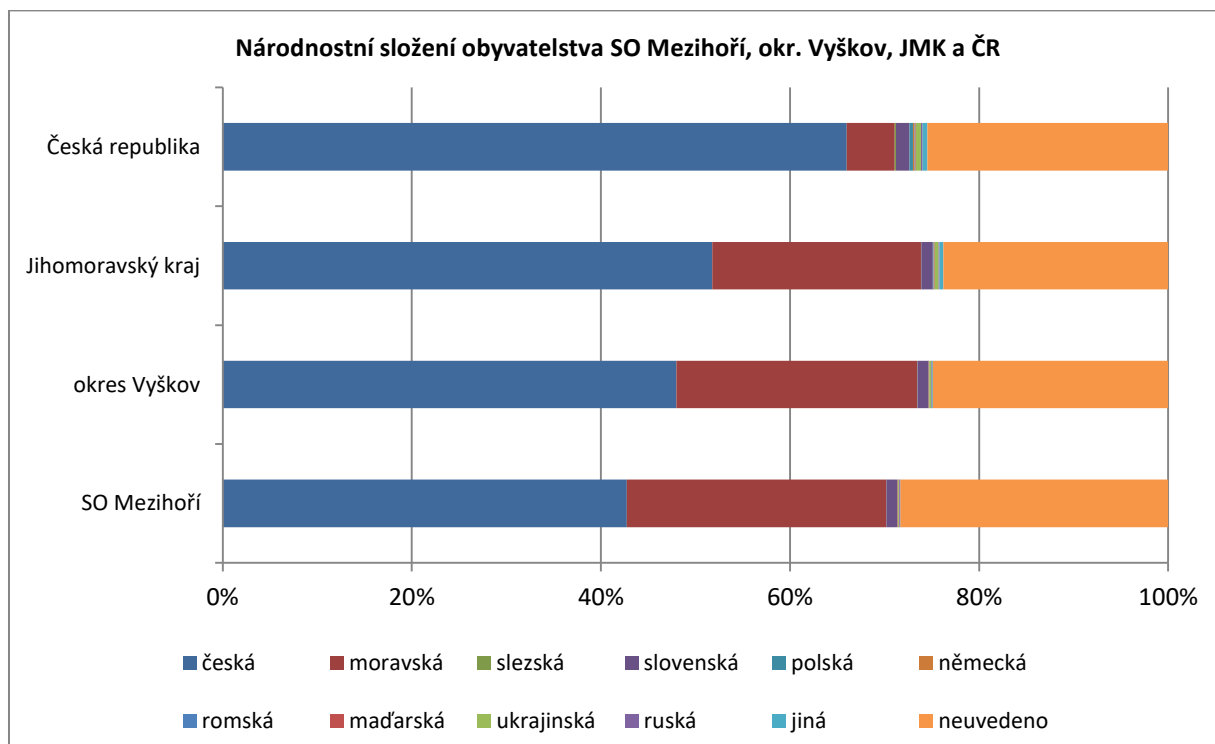
Tab. 6: Národnostní složení obyvatel členských obcí SO Mezihoří

	Počet obyvatel s obvyklým pobytem									
	celkem	národnost								
		česká	moravská	slovenská	německá	romská	maďarská	ukrajinská	ruská	neuveďeno
Brankovice	893	343	262	11	1	-	-	1	-	235
Dobročkovice	196	79	64	4	-	-	-	-	-	47
Hvězdlice	585	312	102	6	-	-	1	-	-	144
Chvalkovice	262	106	49	9	-	-	-	-	-	83
Kožušice	114	38	32	2	-	-	-	-	2	37
Malínky	137	64	27	1	-	-	-	-	2	43
Milonice	348	112	106	3	-	-	-	2	-	90
Nemochovice	261	117	53	6	-	-	-	-	3	72
Nemotice	373	130	82	2	1	-	-	1	-	149
Nesovice	1 111	399	347	10	-	-	-	1	-	305
Nevojnice	409	194	103	1	-	-	-	-	-	84
Snovídky	348	142	103	4	-	-	-	-	-	88
Uhřice	242	122	57	2	-	-	-	-	-	53
<b>SO Mezihoří</b>	<b>5 279</b>	<b>2 158</b>	<b>1 387</b>	<b>61</b>	<b>2</b>	<b>0</b>	<b>1</b>	<b>5</b>	<b>7</b>	<b>1 430</b>

Zdroj: ČSÚ, SLDB 2011

Při srovnání národnostní struktury obyvatelstva svazku, okresu Vyškov, Jihomoravského kraje a České republiky je patrné, že u obyvatel svazku je silná příslušnost k moravské národnosti, což je dáno geografickou polohou území svazku. V rámci okresu, kraje a celé republiky se pak podíl osob hlásících se k moravské národnosti postupně snižuje a roste podíl osob uvádějících národnost českou. Národnostní struktura obyvatel České republiky je ve srovnání s národnostní strukturou svazku pestřejší, zastoupení jiných národností je větší a jejich podíl na obyvatelstvu se zvyšuje. Nejsilnější zastoupení však má stále slovenská národnost, což je dáno historickým vývojem.

Graf 7: Národnostní struktura obyvatelstva SO Mezihoří, okr. Vyškov, Jihomoravského kraje a České republiky



Zdroj: ČSÚ, SLDB 2011.

## Shrnutí

Počet obyvatel svazku v posledních deseti letech stagnuje (nejprve klesal, od roku 2017 postupně roste, aby se vrátil do výchozího stavu). Vývoj počtu obyvatel v jednotlivých členských obcích svazku se liší. Zatímco u cca poloviny obcí se počet obyvatel zvýšil, u druhé poloviny se snížil.

Průměrný věk obyvatel členských obcí je až na výjimky vyšší, než průměrný věk obyvatel okresu Vyškov, Jihomoravského kraje a České republiky. Obyvatelstvo území stárne a pomalu vymírá (po celé období byl záporný přirozený přírůstek obyvatel). Migrační přírůstek, tj. stěhování obyvatel do území, vyrovnává tento přirozený úbytek jen částečně.

Údaje k vzdělanosti a národnostní struktuře pocházejí ze SLDB 2011. Vzdělanostní struktura obyvatel území je spíše podprůměrná. Na území svazku je výrazně vyšší podíl osob se základním vzděláním a středním vzděláním vč. vyučení (bez maturity) než na území okresu, kraje a republiky. Podíl vysokoškolsky vzdělaných osob je naopak výrazně menší. Důvodem může být nižší perspektiva uplatnění a získání odpovídajícího pracovního místa pro osoby s vysokoškolským vzděláním.

Národnostní struktura území svazku je kompaktní s minimálním zastoupením národnostních menšin.



### 3. HOSPODÁŘSTVÍ

#### Ekonomická situace

Poslední údaje o ekonomické struktuře obyvatel území svazku obcí pocházejí ze SLDB v roce 2011. V členských obcích svazku žilo celkem 5279 obyvatel, ekonomicky aktivních bylo 2425 (46%) a ekonomicky neaktivních 2639 obyvatel (50%). V rámci celé České republiky vycházel podíl ekonomicky aktivních obyvatel na 49% a podíl ekonomicky neaktivních obyvatel na 46%. Ekonomické zatížení obyvatel území svazku je tedy vyšší, než by odpovídalo průměru v České republice.

Nezaměstnaní tvořili 11% ekonomicky aktivních obyvatel (v ČR to bylo 10%). Naprostá většina zaměstnaných pracovala v postavení zaměstnance (81%). Na vlastní účet pracovalo 12% ekonomicky aktivních obyvatel a pouze 2% tvořili zaměstnavatelé.

Nejvíce obyvatel pracovalo v průmyslu (33%), ve stavebnictví (8%) v zemědělství, obchodě, dopravě a skladování a zdravotní a sociální péči (7%).

Tab. 7: Obyvatelstvo SO Mezihoří dle ekonomické aktivity a postavení v zaměstnání, SLDB 2011

	Brankovice	Dobručkovice	Hvězdice	Chvalkovice	Kožušice	Malínky	Milonice	Nemochovice	Nemotice	Nesovice	Nevojsice	Snovídky	Uhřetice	SO Mezihoří
počet obyvatel	893	196	585	262	114	137	348	261	373	1 111	409	348	242	5 279
<b>ekonomicky aktivní</b>	<b>437</b>	<b>99</b>	<b>245</b>	<b>127</b>	<b>40</b>	<b>54</b>	<b>173</b>	<b>113</b>	<b>165</b>	<b>483</b>	<b>216</b>	<b>169</b>	<b>104</b>	<b>2 425</b>
zaměstnaní včetně pracujících studentů a učňů	397	94	223	101	32	42	157	107	142	435	196	147	86	2 159
z toho:														
zaměstnanci	331	78	190	75	23	34	133	79	113	353	162	124	62	1 757
zaměstnavatelé	7	3	3	4	2	1	-	3	4	10	7	3	3	50
osoby pracující na vlastní účet	44	13	18	13	4	4	18	18	14	52	22	15	15	250
členové produkč. družstev	-	-	1	-	-	-	-	-	-	3	-	-	-	4
pomáhající rodinní příslušníci	1	-	1	-	-	-	1	-	1	2	1	-	1	8
nezaměstnaní	40	5	22	26	8	12	16	6	23	48	20	22	18	266
<b>ekonomicky neaktivní</b>	<b>423</b>	<b>85</b>	<b>324</b>	<b>125</b>	<b>62</b>	<b>69</b>	<b>167</b>	<b>135</b>	<b>169</b>	<b>603</b>	<b>185</b>	<b>171</b>	<b>121</b>	<b>2 639</b>

Zdroj: ČSÚ, SLDB 2011, vlastní úprava

#### Podnikatelské subjekty

Podnikatelské subjekty jsou účastníky života v daném území a svou činností ovlivňují mnohé aspekty jeho rozvoje. Na dané území může subjekt působit jak pozitivně, tak i negativně, a to nejen svou hospodářskou situací, ale i chováním. Příznivá či naopak nepříznivá ekonomická situace podnikatelských subjektů ovlivňuje míru nezaměstnanosti v daném regionu a tím i počet obyvatel závislých na podpoře v nezaměstnanosti. Situace podnikajícího subjektu působí i na výši mezd vyplácených pracovníkům podniku, kteří zpravidla žijí v daném regionu. Podnik tak určitým způsobem ovlivňuje ekonomickou situaci nejenom skutečných, ale i potenciálních zaměstnanců, působí na jejich kupní sílu a poptávku a má vliv i na životní úroveň v regionu.

Pro zvýšení atraktivity území je vhodné podporovat místní firmy a podniky v jejich schopnosti prosazovat se na trhu, profesním rozvoji a k vytvoření nových pracovních míst.

Tab. 8: Podnikatelské subjekty na území SO Mezihoří k 31.12.2020

	Brankovice	Dobročkovice	Hvězdlice	Chvalkovice	Kožušice	Malínky	Milonice	Nemochovice	Nemotice	Nesovice	Nevojice	Snovídky	Uhřice	SO Mezihoří
<b>Registrované podniky</b>	212	44	117	65	19	22	94	79	88	220	105	63	60	<b>1 188</b>
<b>Podniky se zjištěnou aktivitou</b>	117	26	46	41	14	8	49	52	32	100	43	30	31	<b>589</b>
<b>podle oboru podnikání</b>														
A Zemědělství, lesnictví, rybníkářství	8	3	3	6	5	.	7	13	1	7	1	4	1	<b>59</b>
B-E Průmysl celkem	17	4	7	6	1	2	7	5	7	20	5	6	4	<b>91</b>
F Stavebnictví	30	8	9	10	1	2	7	14	10	18	8	9	8	<b>134</b>
G Velkoobchod a maloobchod; opravy a údržba motor. vozidel	12	4	6	6	1	.	5	7	2	18	7	4	5	<b>77</b>
H Doprava a skladování	6	1	2	3	.	1	.	1	.	6	1	.	2	<b>23</b>
I Ubytování, stravování a pohostinství	5	1	3	3	2	.	2	.	2	3	1	1	3	<b>26</b>
J Informační a komunikační činnosti	1	.	.	.	.	.	2	.	.	1	2	.	.	<b>6</b>
K Peněžnictví a pojišťovnictví	.	.	.	.	1	.	.	.	.	.	1	.	1	<b>3</b>
L Činnosti v oblasti nemovitostí	.	1	.	2	.	.	.	1	.	.	.	.	.	<b>4</b>
M Profesionální, vědecké a technické činnosti	12	1	4	1	2	.	2	4	5	6	2	1	2	<b>42</b>
N Administrativní a podpůrné činnosti	.	.	1	.	.	1	3	1	.	2	.	.	.	<b>8</b>
O Veřej. správa a obrana; povinné soc. zabezpečení	2	2	2	1	1	1	2	2	3	2	2	2	2	<b>24</b>
P Vzdělávání	2	.	3	.	.	.	1	.	.	2	1	1	.	<b>10</b>
Q Zdravotní a sociální péče	3	.	1	.	.	.	.	.	.	2	2	.	.	<b>8</b>
R Kulturní, zábavní a rekreační činnosti	3	.	1	2	.	.	.	1	1	.	1	.	1	<b>10</b>
S Ostatní činnosti	13	1	2	1	.	.	7	1	1	9	5	2	1	<b>43</b>
<b>podle právní formy</b>														
<b>Fyzické osoby</b>	97	23	33	31	10	6	41	42	27	85	34	24	26	<b>479</b>
Fyzické osoby podnikající dle živnostenského zákona	92	21	32	29	6	6	39	34	22	80	33	23	22	<b>439</b>
Fyzické osoby podnikající dle jiného než živn. zákona	2	1	.	1	1	.	.	1	3	1	.	.	3	<b>13</b>
Zemědělství podnikatelé	2	1	1	1	3	.	2	7	.	3	.	1	1	<b>22</b>
<b>Právní osoby</b>	20	3	13	10	4	2	8	10	5	15	9	6	5	<b>110</b>
Obchodní společnosti	11	1	5	6	3	1	1	7	1	9	5	2	2	<b>54</b>
Akciové společnosti	.	.	.	1	.	.	.	.	.	.	.	.	.	<b>1</b>
Družstva	1	.	1	.	.	.	.	.	.	2	.	.	.	<b>4</b>

Zdroj: ČSÚ, vše o území

Na území SO Mezihoří bylo ke dni 31.12.2020 evidováno celkem 1 188 podnikatelských subjektů. Svoji činnost však aktivně provozovalo pouze 589 z nich (cca 49,6 %) – nejvíce podniků provozovalo svoji činnost v Brankovicích a v Nesovicích, což jsou dvě největší obce svazku. Převažovala činnost ve stavebnictví (24%), průmyslu (16%) a obchodě a údržbě motorových vozidel (14%).

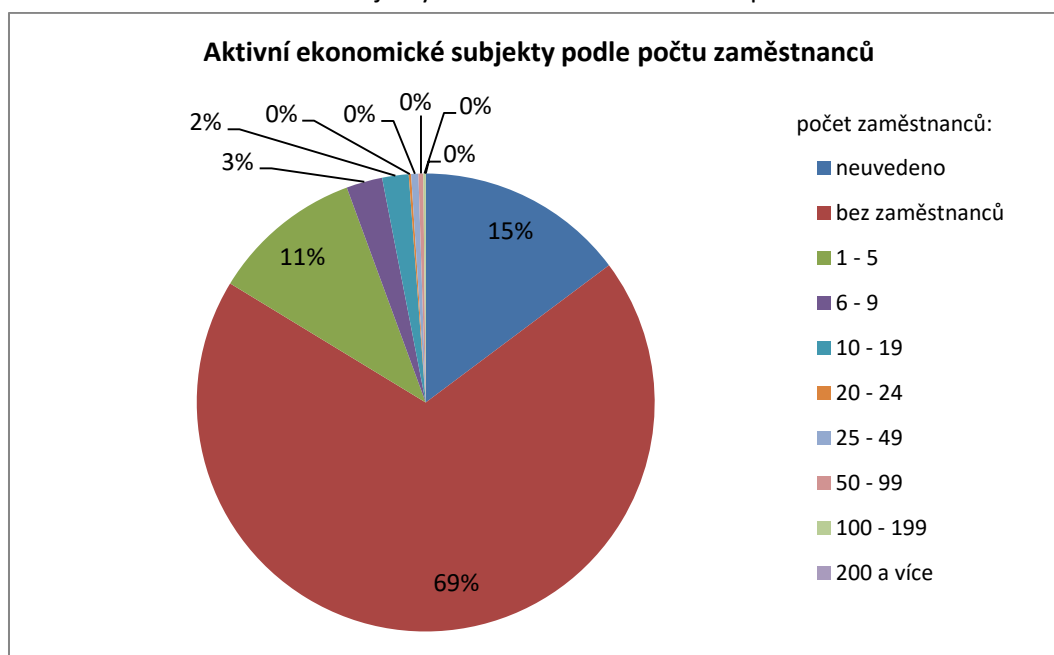
Z hlediska právní formy podnikání převažovali podnikatelé – fyzické osoby (81% aktivních podnikatelských subjektů). Většina z nich podnikala na základě živnostenského zákona (92%), na základě jiného než živnostenského zákona podnikaly 3% fyzických osob a 5% tvořili soukromí zemědělci. Formu právnické osoby mělo 19% aktivních podnikatelských subjektů, z toho 49% tvořily obchodní společnosti.

Tab. 9: Aktivní ekonomické subjekty na území SO Mezihoří dle počtu zaměstnanců k 31.12.2020

	Brankovice	Dobročkovice	Hvězdlice	Chvalkovice	Kožušice	Malínky	Milonice	Nemochovice	Nemotice	Nesovice	Nevojice	Snovídky	Uhřice	SO Mezihoří	
Celkem	117	26	46	41	14	8	49	52	32	100	43	30	31	589	
v tom s počtem zaměstnanců	neuveдено	18	3	9	9	2	3	8	11	5	5	8	3	3	87
	bez zaměstnanců	82	19	27	27	8	4	37	33	24	72	27	23	406	
	1 - 5	9	4	5	2	3	1	3	8	3	15	5	2	3	63
	6 - 9	4	.	3	1	.	.	1	.	.	3	1	1	1	15
	10 - 19	2	.	.	2	.	.	.	.	.	3	2	1	1	11
	20 - 24	.	.	.	.	1	.	.	.	.	.	.	.	.	1
	25 - 49	.	.	1	.	.	.	.	.	.	2	.	.	.	3
	50 - 99	1	.	1	.	.	.	.	.	.	.	.	.	.	2
	100 - 199	1	.	.	.	.	.	.	.	.	.	.	.	.	1
	200 - 249	.	.	.	.	.	.	.	.	.	.	.	.	.	0
	250 - 499	.	.	.	.	.	.	.	.	.	.	.	.	.	0
	500 a více	.	.	.	.	.	.	.	.	.	.	.	.	.	0

Zdroj: ČSÚ, Organizační statistika

Graf 8: Aktivní ekonomické subjekty na území SO Mezihoří dle počtu zaměstnanců k 31.12.2020



Zdroj: ČSÚ, Organizační statistika, vlastní úprava

Struktura podnikatelských subjektů podle počtu zaměstnanců v území vypovídá o nabídce pracovních míst a absorpční schopnosti území z pohledu zaměstnanosti.

Na území svazku je celkem 589 aktivních ekonomických subjektů. Většinu (69%) však tvoří podnikající OSVČ bez zaměstnanců, 15% počet zaměstnanců neuvadlo a pouze 16% subjektů uvádí, že má zaměstnance. Většinou se však jedná o subjekty s 1-5 zaměstnanci.

Největšími zaměstnavateli na území SO Mezihoří jsou firmy PATVAG s.r.o. v Brankovicích (100-199 zaměstnanců), ZŠ a MŠ Brankovice a Domov Hvězda ve Hvězdlicích (50-99 zaměstnanců).

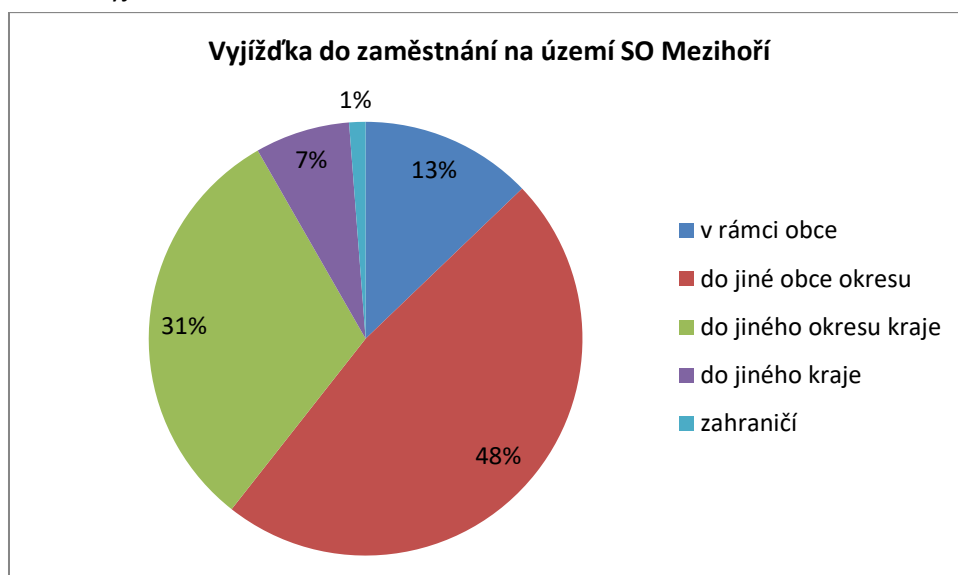
Vzhledem k nedostatku pracovních míst na území SO Mezihoří jsou obyvatelé členských obcí nuceni za práci dojíždět. Poslední údaje k dojížděcí do zaměstnání pocházejí ze SLDB 2011. Podle nich dojíždělo za prací celkem 1231 obyvatel svazku, tj. 51% ekonomicky aktivních obyvatel. Nejvíce osob dojíždělo do zaměstnání do jiné obce na okrese Vyškov (48%) a do jiného okresu Jihomoravského kraje (31%).

Tab. 10: Vyjíždka do zaměstnání v členských obcích SO Mezihoří (SLDB 2011)

		Brankovice	Dobročkovice	Hvězdlice	Chvalkovice	Kožušice	Malínky	Milonice	Nemochovice	Nemotice	Nesovice	Nevojice	Snovídky	Uhřice	SO Mezihoří	
počet obyvatel s obvyklým pobytem	ekonomicky aktivní	437	99	245	127	40	54	173	113	165	483	216	169	104	<b>2 425</b>	
	vyjíždějící do zaměstnání	vyjíždějící celkem	214	52	118	56	21	21	102	38	80	269	120	90	50	<b>1 231</b>
		v rámci obce	58	1	31	6	1	2	4	3	2	39	5	3	3	<b>158</b>
		do jiné obce okresu	78	33	63	31	10	10	58	22	39	103	70	39	32	<b>588</b>
		do jiného okresu kraje	54	15	17	16	1	6	37	7	30	107	41	41	11	<b>383</b>
		do jiného kraje	15	2	7	3	9	3	2	6	9	18	4	6	3	<b>87</b>
		zahraničí	9	1	-	-	-	-	1	-	-	2	-	1	1	<b>15</b>

Zdroj: ČSÚ, SLDB 2011

Graf 9: Vyjíždka do zaměstnání na území SO Mezihoří



Zdroj: ČSÚ, SLDB 2011

## Trh práce

Situace na trhu práce a nezaměstnanost je jedním z hlavních ukazatelů hospodářské stability nebo problémovosti území. Od roku 2013 se jako ukazatel nezaměstnanosti používá tzv. podíl nezaměstnaných osob, který sleduje podíl nezaměstnaných osob ve věku 15-64 let na obyvatelstvu stejného věku.

Dlouhodobá nezaměstnanost je vážným problémem. Dlouhodobě nezaměstnaní se často propadají do chudoby, cítí se sociálně vyloučení, ztrácí pracovní návyky a návrat do zaměstnání se stává složitý. Vedle těch, kterým se pracovat nechce, jsou dlouhodobě nezaměstnanými např. mladí absolventi, kterým se nepodaří najít práci, obyvatelé venkova, občané předdůchodového věku a občané s nízkou kvalifikací. Dlouhodobá nezaměstnanost je pro stát finančně nákladná.

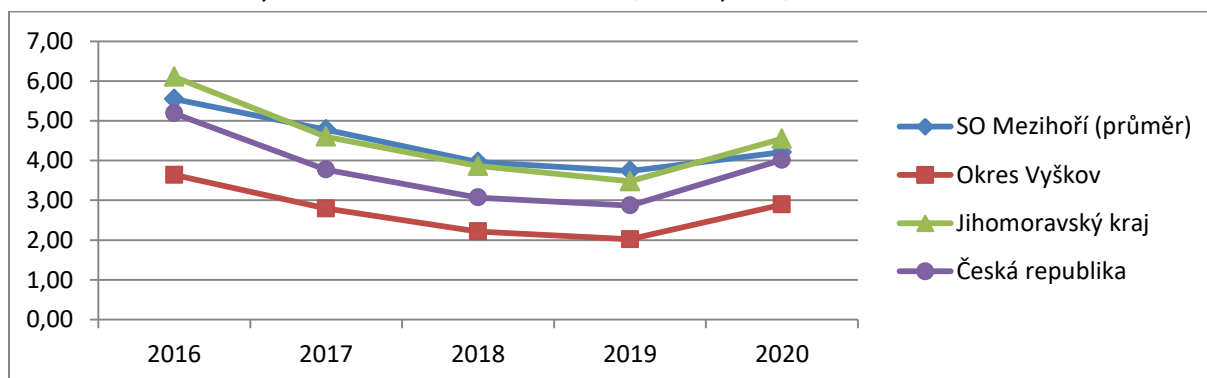
Míra nezaměstnanosti se v jednotlivých obcích SO Mezihoří značně liší. V tabulce jsou zvýrazněny nejnižší a nevyšší míra nezaměstnanosti v členských obcích svazku v daném roce. Rozdíl mezi nimi je často až několikanásobný. Míra nezaměstnanosti pro SO Mezihoří není dostupná, proto je jako ukazatel použit aritmetický průměr míry nezaměstnanosti v jednotlivých obcích.

Tab. 11: Míra nezaměstnanosti (podíl nezaměstnaných na obyvatelstvu v produkt. věku) v obcích SO Mezihoří, okrese Vyškov, Jihomoravském kraji a České republice

	2016	2017	2018	2019	2020
Brankovice	4,56	4,83	3,48	2,65	2,49
Dobročkovice	4,93	4,08	5,59	4,73	3,33
Hvězdlice	5,54	6,23	3,35	4,29	3,41
Chvalkovice	5,26	5,39	4,29	4,40	5,10
Kožušice	2,50	1,33	4,00	1,30	2,63
Malínky	10,35	8,79	5,50	4,49	7,23
Milonice	5,33	4,07	4,96	3,10	3,59
Nemochovice	4,89	6,45	4,28	3,70	4,64
Nemotice	4,93	4,35	2,93	2,65	2,70
Nesovice	3,89	3,04	2,46	2,62	3,86
Nevojice	5,05	5,88	4,24	5,07	5,76
Snovídky	7,56	5,26	3,57	3,67	5,12
Uhřice	7,27	2,38	2,84	5,88	4,85
<b>SO Mezihoří (aritm. průměr)</b>	<b>5,54</b>	<b>4,78</b>	<b>3,96</b>	<b>3,74</b>	<b>4,21</b>
Okres Vyškov	3,64	2,79	2,22	2,02	2,89
Jihomoravský kraj	6,11	4,60	3,86	3,48	4,55
Česká republika	5,19	3,77	3,07	2,87	4,02

Zdroj: ČSÚ, Zaměstnanost

Graf 10: Srovnání míry nezaměstnanosti SO Mezihoří, okr. Vyškov, JMK a ČR



Zdroj: ČSÚ, Zaměstnanost

Průměrná míra nezaměstnanosti na území SO Mezihoří kopíruje všeobecný trend vývoje nezaměstnanosti – do roku 2019 postupně klesala, v roce 2020 vzrostla cca na úroveň roku 2017. Přitom se blíží míře nezaměstnanosti v Jihomoravském kraji, je vyšší než míra nezaměstnanosti v České republice a téměř dvakrát vyšší než míra nezaměstnanosti na okrese Vyškov.

## **Shrnutí**

Některé údaje k ekonomické situaci na území SO Mezihoří pocházejí ze SLDB v roce 2011. V členských obcích svazku v té době žilo celkem 5279 obyvatel a pouze 46% z nich bylo ekonomicky aktivních. Ekonomické zatížení obyvatel bylo vyšší než by odpovídalo celé ČR. V postavení zaměstnance pracovalo 81% ekonomicky aktivních obyvatel, na vlastní účet 12% a pouze 2% tvořili zaměstnavatelé. Nejvíce obyvatel pracovalo v průmyslu a ve stavebnictví.

Ke konci roku 2020 bylo na území svazku evidováno 1 188 podnikatelských subjektů, svoji činnost však aktivně provozovala pouze polovina z nich. Převažovala činnost ve stavebnictví, průmyslu a obchodě a údržbě motorových vozidel. Většinu podnikatelských subjektů tvořily podnikající fyzické osoby (81% aktivních podnikatelských subjektů).

Pouze 16% aktivních podnikatelských subjektů mělo zaměstnance, většinu tvořily malé firmy do 10 zaměstnanců (81%). Největšími zaměstnavateli v mikroregionu jsou firma PATVAG s.r.o. v Brankovicích, ZŠ a MŠ Brankovice a Domov Hvězda. Více než polovina obyvatel za práci dojíždí, většinou v rámci okresu, popř. v rámci kraje.

Průměrná míra nezaměstnanosti členských obcí svazku kopíruje obecný vývoj a je na úrovni nezaměstnanosti v Jihomoravském kraji. Je však téměř dvakrát vyšší než míra nezaměstnanosti na okrese Vyškov. Míra nezaměstnanosti v jednotlivých obcích se značně liší, rozdíl mezi nejvyšší a nejnižší mírou nezaměstnanosti v členských obcích svazku může být až pětinasobný.

## 4. INFRASTRUKTURA

### Technická infrastruktura

Technická infrastruktura je v současné době pro fungování území a jeho další rozvoj nepostradatelná. Určuje nejen kvalitu života v území, ale je určující pro podnikatelské investice a záměry. Zdokonalování technického stavu inženýrských sítí výrazně zvyšuje komfort života obyvatel území. Naopak nedostatky v technické infrastruktuře kvalitu života obyvatel významně snižují a omezují rozvoj území.

K základní technické infrastruktuře patří veřejný vodovod, kanalizace, rozvody plynu a elektrické energie. Zdrojem informací o stavu a kvalitě technické infrastruktury na území SO Mezihoří byli představitelé členských obcí.

Tab. 12: Základní technická infrastruktura v obcích SO Mezihoří

	Brankovice	Dobročkovice	Hvězdlice	Chvalkovice	Kožušice	Malínky	Milonice	Nemochovice	Nemotice	Nesovice	Nevojice	Snovídky	Uhřetice
veřejný vodovod	ANO	ANO	ANO	ANO	ANO	ANO	ANO	ANO	ANO	ANO	ANO	ANO	ANO
kanalizace	ANO	ANO	ANO	ANO	ANO	ANO	ANO	ANO	ANO	ANO	ANO	ANO	ANO
ČOV	ANO	NE	NE	NE	NE	NE	NE	NE	NE	ANO	NE	NE	NE
elektrifikace	ANO	ANO	ANO	ANO	ANO	ANO	ANO	ANO	ANO	ANO	ANO	ANO	ANO
plynofikace	ANO	NE	ANO	ANO	NE	ANO	ANO	ANO	ANO	ANO	ANO	ANO	ANO

Zdroj: informace od vedení obcí

Ve všech obcích svazku je veřejný vodovod a je zajištěno zásobování plynem a elektrickou energií. Stav odkanalizování se v jednotlivých obcích liší, s výjimkou Brankovic a Nesovic není v současné době dořešeno čištění odpadních vod.

### Zásobování vodou

Tab. 13: Vodovodní síť v obcích SO Mezihoří

obec	popis vodovodní sítě	tech. stav	záměry, poznámky
Brankovice	obecní vodovod, zdrojem jsou 2 vrty s celk. vydatností 1,0 l/s, VDJ 2x45 m <sup>3</sup> ,	poměrně dobrý	rekonstrukce VDJ, elektroinst. vrtů
Dobročkovice	majitelem a provozovatelem vodovodu je VaK Vyškov, zásobovaný z SV Vyškov - větev nesovická, kapacita dostačující	dobrá	pouze opravy, bez větších investic
Hvězdlice	obecní vodovod, zdrojem jsou 1 vrt, 2 studny a jímka s celk. vydatností 1,1 l/s, VDJ 2x100m <sup>3</sup> , náhr. zásobování ze SV Vyškov	dobrá	posílení zdrojů obec. vodovodu
Chvalkovice	obecní vodovod (provozovatelem VaK Vyškov) zásobovaný z nového přivaděče větev SV Vyškov - větev nesovická	dobrá	pouze opravy, bez větších investic
Kožušice	obecní vodovod, zásobovaný z VDJ Brankovice	dobrá	pouze opravy, bez větších investic
Malínky	obecní vodovod, zásobovaný z VDJ Brankovice	dobrá	pouze opravy, bez větších investic
Milonice	obecní vodovod (majitelem a provozovatelem VaK Vyškov), zásobovaný z SV Vyškov - větev střed. Místní zdroj (studna S1 s vydatností Q = 0,7 l/s) a VDJ, patřící zeměděl. družstvu, odstaveny z provozu.	dobrá	pouze opravy, bez větších investic
Nemochovice	majitelem a provozovatelem vodovodu je VaK Vyškov, zásobovaný z SV Vyškov - větev nesovická, kapacita dostačující	dobrá	pouze opravy, bez větších investic

Nemotice	obecní vodovod, zdrojem vrt s vydatností 0,85 l/s, VDJ 1x100 m3, v létě problémy se zásobením vodou (zdroj nestačí)	dobry	uvaž. nový vrt nebo napojení na SV Kyjov
Nesovice	majitelem a provozovatelem vodovodu je VaK Vyškov, zásobovaný z SV Vyškov - větev nesovická, kapacita dostačující	dobry	pouze opravy, bez větších investic
Nevojice	obecní vodovod, zdrojem je studna HN2 s vydatností 2,0 l/s, VDJ 2x50 m3. Předpokládá se napojení na SV Vyškov - větev bučovická.	dobry	čištění vrtu, uvaž. změna technologie úpravy vody
Snovídky	obecní vodovod, zdrojem jsou 2 vrty s celk. vydatností 5,0 l/s, VDJ 2x150m3, v létě problémy se zásobením vodou (zdroj nestačí)	dobry	uvaž. nový vrt nebo napoj. na SV Vyškov
Uhřice	majitelem a provozovatelem vodovodu je VaK Vyškov, zásobovaný z SV Vyškov - větev nesovická, kapacita dostačující	dobry	pouze opravy, bez větších investic

Zdroj: PRVK JMK, starostové obcí SO Mezihoří

Ve všech obcích svazku je zajištěné zásobení obyvatel vodou z veřejného vodovodu. Část obcí má vlastní vodovod, zásobovaný ze zdrojů na území obce (Brankovice, Hvězdlice, Nemotice, Nevojice, Snovídky). Kožušice a Malínky jsou závislé na zásobování z VDJ Brankovice. Dobročkovice, Chvalkovice, Milonice, Nemochovice, Nesovice a Uhřice jsou napojeny na SV Vak Vyškov.

Stav většiny vodovodních sítí je dobrý. Pro nejbližší období se uvažuje pouze o opravách poruch, nejsou plánovány větší investice. Případnou investicí by bylo pouze rozšíření vodovodní sítě v souvislosti s novou výstavbou.

V posledních letech začíná klesat hladina podzemních vod a objevují se problémy s klesající vydatností zdrojů. Na území svazku jsou nejhůře postiženými obcemi Nemotice a Snovídky. Řešením je zřízení dalšího vrtu, popř. napojení na některý ze skupinových vodovodů.

## Kanalizace

Tab. 14: Kanalizační síť v obcích SO Mezihoří

obec	popis kanalizační sítě	ČOV	technický stav	záměry, poznámky
Brankovice	rekonstrukce kanalizace (2014-2016) - opravena stáv. jednotná kanalizace, nové úseky splaškové kanalizace, přečerpáv. stanice)	mechanicko-biolog. ČOV (2016)	výborný	kapacita dostatečná
Dobročkovice	několik stok jednotné kanalizace zaústěných Dobročkovického potoka (1966-2005)	NE	nevyhovující	plán. kanalizace s napojením na ČOV Brankovice
Hvězdlice	stávající systém nesouvislé jednotné kanalizace s vyústěním do Hvězdličky (80. léta). Část obce napojena na ČOV Domova Hvězda	NE	nevyhovující	plán. výstavba splaškové kanalizace a ČOV
Chvalkovice	úseky jednotné kanalizace (60. léta), zatrubněný potok, svodnice, recipientem je Chvalkovický potok	NE	nevyhovující	
Kožušice	úseky jednotné kanalizace (1976), s vyústěním do místních vodotečí	NE	nevyhovující	
Malínky	pouze dešťová kanalizace ústící do Litavy, splašková kanalizace řešena individuálně septiky	NE	vyhovující	vybudování splaškové kanalizace
Milonice	pouze úseky dešťové kanalizace zaústěné do Hvězdličky (splašková ne), povolení k vypouštění splaš. vod. Zpracována studie proveditelnosti nové kanalizace a intenzif. ČOV v obci Nesovice	NE	nevyhovující	plánována nová splaš. kanalizace s napojením na ČOV Nesovice
Nemochovice	jednotná kanalizace s vyústěním do místní vodoteče, dobrý stav (stáří 30 let), povolení k vypouštění odpad. vod	NE	dobry	plánována nová splaš. kanalizace, napojená na vlastní ČOV



Nemotice	jednotná kanalizace (1975) s vyústěním do místních vodotečí	NE	nevyhovující	plánována výstavba ČOV
Nesovice	nová oddílná splašková kanalizační síť v celk. délce víc než 10 km, 5 přečerp. stanic, splaškové odpadní vody svedeny na ČOV Nesovice – Letošov, dešťová kanalizace v délce 8 km	mechanicko-biolog. ČOV (2014)	výborný	rozšíř. pro další obce, pokud se budou napojovat (Milonice)
Nevojice	pouze úseky dešťové kanalizace zaústěné do místního potoka (splašková ne)	NE	nevyhovující	
Snovídky	pouze úseky dešťové kanalizace, zaústěné do Kyjovky, (splašková ne)	NE	nevyhovující	
Uhřice	úseky jednotné kanalizace (1976), zaústěné do Chvalkovického potoka	NE	nevyhovující	kořenová ČOV ve výstavbě

Zdroj: PRVK JMK, starostové obcí SO Mezihoří

Stav odkanalizování a čištění odpadních vod není na území svazku dobrý. Ve většině členských obcí jsou úseky jednotné kanalizace, sloužící primárně k odvádění dešťové vody ze zpevněných ploch. Na tu jsou často přes přepady napojeny domovní septiky a kanalizace pak ústí do místních vodotečí. Navíc technický stav kanalizace se liší v závislosti na době výstavby a jejím stáří. Tento stav je v současných podmínkách nevyhovující.

Oddílnou splaškovou kanalizaci napojenou na ČOV mají pouze v Brankovicích a Nesovicích. Úseky původní jednotné kanalizace byly rekonstruovány a slouží jako dešťová kanalizace. V současné době probíhá výstavba kořenové čističky v Uhřicích. V dalších obcích je rekonstrukce kanalizace v různých fázích přípravy.

### Elektrická energie a plyn

Elektrická energie je zavedena do všech členských obcí svazku. Plynofikována je převážná většina obcí – výjimkou jsou Dobročkovice a Kožušice, kam plyn zaveden není.

Elektrická energie je do obcí přiváděna vzdušným vedením VN 22 kV, jednotlivé větve jsou pak ukončeným trafostanicemi, odkud je elektrická energie rozváděna vedením nízkého napětí až k jednotlivým domovním přípojkám. Plyn je do obcí přiváděn distribučním středotlakým (STL) plynovodem. Na okraji zastavěného území obce je pak zpravidla regulační stanice, odkud je plyn rozváděn distribučním plynovodem a k jednotlivým domovním přípojkám.

Rozvodná síť elektrické energie i plynovod jsou v majetku a správě distribučních firem a obec pouze dodržuje vymezená ochranná pásma. Jednotlivé domovní přípojky jsou pak v majetku vlastníků nemovitostí.

### Veřejné osvětlení

Tab. 15: Stav veřejného osvětlení v obcích SO Mezihoří

obec	popis současného stavu	tech. stav	záměry, poznámky
Brankovice	VO pokrývá silnici I/50 a komunikace v obci, poslední rekonstrukce v roce 2019	dobrý	
Dobročkovice	VO pokrývá komunikace v obci, poslední rekonstrukce v roce 2021 (výměna osvětl. těles za LED)	dobrý	doplnění osvětlení dle potřeby
Hvězdlice	VO pokrývá komunikace v obci a silnici č. 43340 mezi Novými a Starými Hvězdlicemi, poslední rekonstrukce v roce 2016	dobrý	
Chvalkovice	VO pokrývá komunikace a chodníky v obci, poslední rekonstrukce v roce 2017 (výměna osvětl. těles)	dobrý	
Kožušice	VO pokrývá silnici I/50 a místní komunikace v obci	částečně dobrý	doplnění VO v okraj. částech obce, nové LED osvětlení
Malínky	VO pokrývá silnici I/50 a místní komunikace v obci	vyhovující	
Milonice	VO pokrývá většinu komunikací a chodníků, v r. 2020 nové LED osvětlení se solár. panely a stožáry 6 ks a v r. 2021 nové LED osvětlení 10 ks.	částečně dobrý	postupné rozšíření VO o novou výstavbu RD a výměna starých světel za LED světla

Nemochovice	pokrývá většinu komunikací a chodníků v obci	dobrý	postupná výměna stožárů i svítidel za úspornější
Nemotice	pokrývá většinu komunikací a chodníků v obci, poslední oprava v roce 2017 (výměně světel za LED technologii)	dobrý	
Nesovice	pokrývá celé zastavěné území kolem I/50, všechny chodníky a komunikace, vč. chodníku do Milonic. V r. 2021 gen. oprava VO uložením kabelů do země a výměna stožárů. Provedeno cca 85% v LED osvětlení	dobrý	dokončení výměny osvětl. těles v r. 2022
Nevojice	pokrývá většinu komunikací a chodníků v obci, poslední obnova 2017	dobrý	
Snovídky	pokrývá většinu komunikací a chodníků v obci, rekonstrukce v roce 2016 (výměna za LED osvětlení)	dobrý	doplnění VO kolem chodníku k nádraží a podél MK ke hřišti
Uhřice	pokrývá většinu komunikací a chodníků v obci	dobrý	

Zdroj: starostové obcí SO Mezihoří

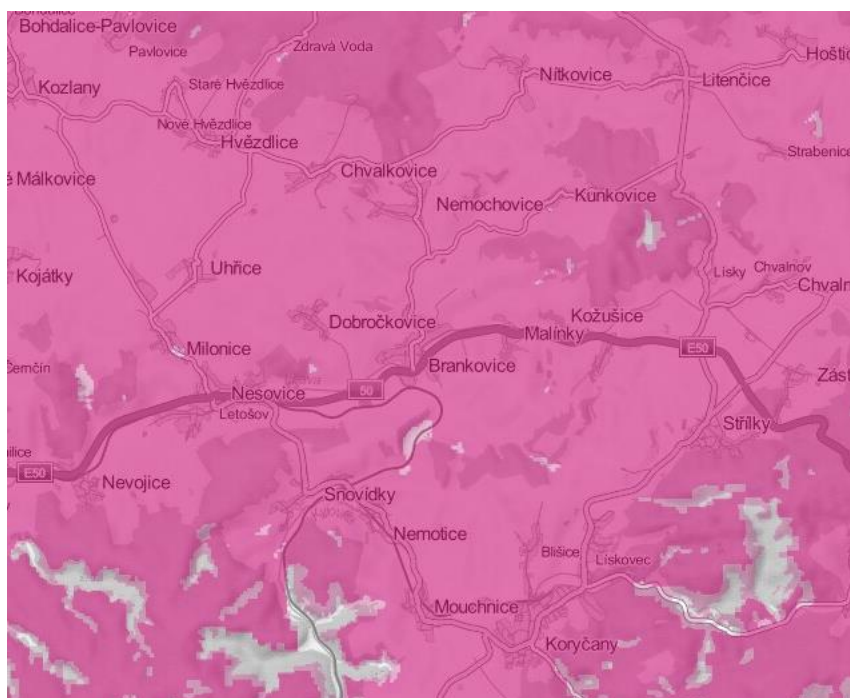
Ve všech obcích svazku jsou komunikace a chodníky pokryty veřejným osvětlením. To obce udržují a dle svých možností rekonstruují (zejm. postupná výměna osvětlovacích těles, kabeláže a sloupů). Investice kromě oprav a rekonstrukcí představuje i případné rozšíření veřejného osvětlení, zejm. v souvislosti s bytovou výstavbou, popř. budováním komunikací a chodníků.

### Telekomunikace

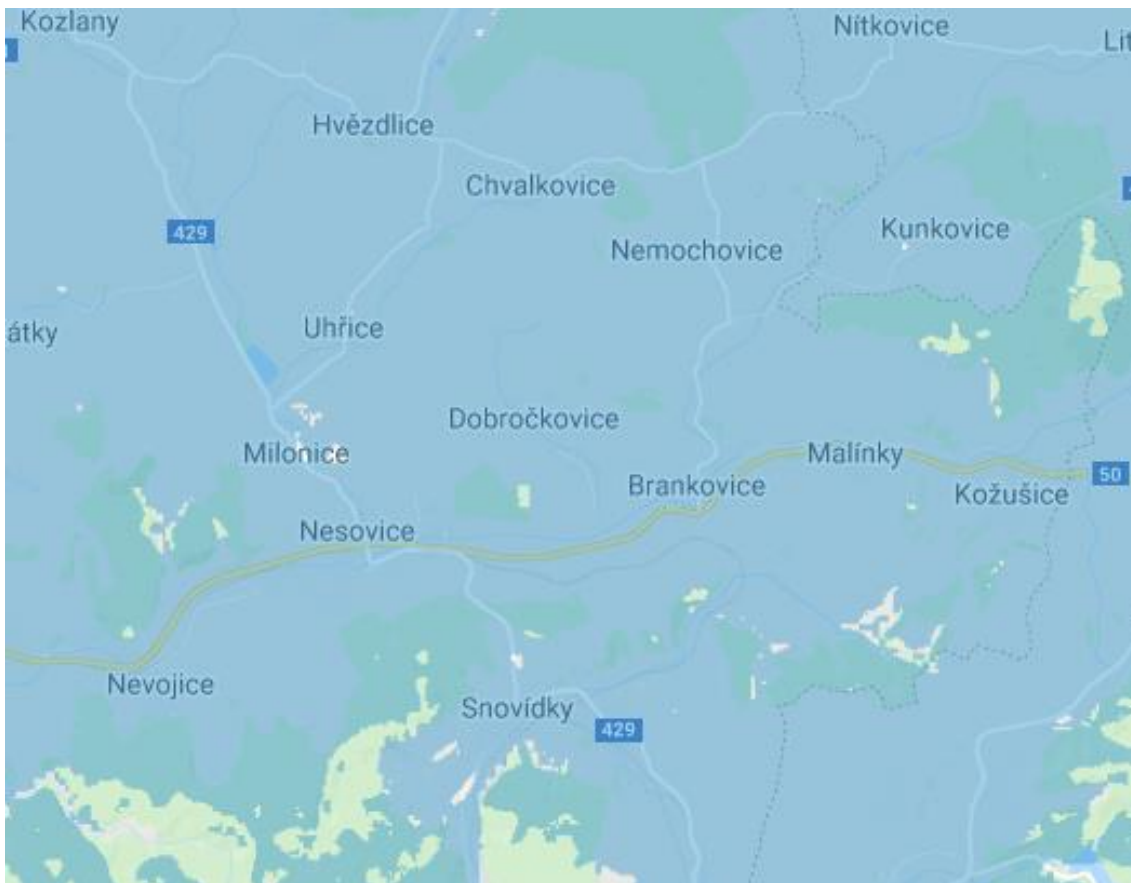
Na území členských obcí jsou položeny telekomunikační kabely, které pokrývají většinu zástavby. Kabely jsou většinou položeny v trase chodníků, popř. lemují místní komunikace.

V obcích byl zřízen **obecní rozhlas** – ve většině obcí již zaveden bezdrátový rozhlas, v některých obcích ještě rozhlas po drátě (Nevojice). Občané mají možnost se přihlásit do aplikace Mobilní rozhlas.

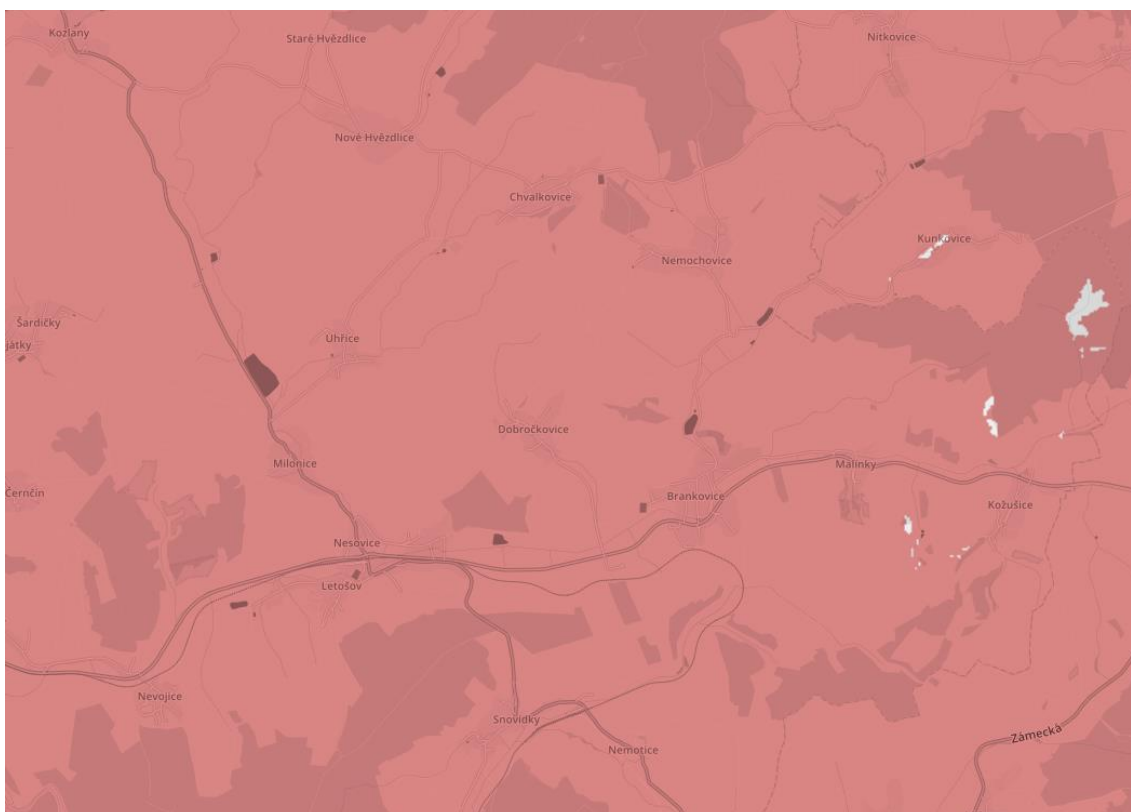
Území svazku je pokryto signálem všech tří mobilních operátorů: T-Mobile, O2 a Vodafone. Kvalita signálu jak pro volání, tak pro mobilní internet je většinou dobrá. Jsou však místa, kde kvalita signálu kolísá. Relativně nejlepší signál má síť Vodafone. Se signálem T-Mobile a O2 mohou být problémy v Milonicích, Dobročovicích a na území Snovídek a Nemotic (mimo zastavěné území obce, kolem železniční trati).



Obr.: Pokrytí signálem T-Mobile (volání)



Obr.: Pokrytí signálem O2 (volání)



Obr.: Pokrytí signálem Vodafone (volání)

## Svoz odpadů

Svoz odpadů v členských obcích svazku zajišťuje společnost RESPONO, a.s. Svoz TKO probíhá nejčastěji v intervalu 2 týdnů v závislosti na dohodě obce se svozovou firmou. V části obcí svazku se pravidelně sváží i bioodpad (v zimním období bývá svoz na žádost obcí přerušen). Obce provozují sběrná místa tříděného odpadu, kde mohou obyvatelé odevzdat sklo, plasty, nápojové kartony, papír. V cca polovině obcí je i nádoba na použitý olej z domácností a kontejner na použitý textil. V Dobročkovících zřídili sběrnou, kde se shromažďuje železný odpad a elektroodpad.

Obce pořádají 1-2x ročně svoz velkoobjemového a nebezpečného odpadu. Sběr železného šrotu a elektroodpadu organizují místní SDH. V letech 2012 a 2015 byly v rámci společného projektu Svazku obcí Mezihoří pořízeny do domácností kompostéry na bio odpad. Nejbližší sběrné dvory jsou v Bučovicích a v Kozlanech.

Do budoucna je snaha o minimalizaci množství komunálního odpadu v souvislosti se zvyšováním poplatku za jeho skládkování. Obce zvažují přechod na systém „zaplat kolik vyhodíš“, spočívající v identifikaci a vážení jednotlivých nádob na TKO. Další variantou je nastavení ceny za svoz odpadu pro občany podle objemu nádoby na odpad.

Tab. 16: Svoz odpadů v obcích SO Mezihoří

obec	svoz TKO	bio popelnice	sběrná místa tříděného odpadu				kontejner na textil	nádoba na použitý olej
			papír	plast, nápojový karton	sklo	bioodpad		
Brankovice	1x týdně	1x týdně	ANO	ANO	ANO	NE	ANO	NE
Dobročkovice	1x 14 dní	1x14 dní	ANO	ANO	ANO	ANO	NE	NE
Hvězdlice	1x 14 dní	NE	ANO	ANO	ANO	ANO	ANO	ANO
Chvalkovice	1x 14 dní	NE	ANO	ANO	ANO	ANO	ANO	ANO
Kožušice	1x 14 dní	NE	ANO	ANO	ANO	ANO	NE	ANO
Malínky	1x 14 dní	NE	ANO	ANO	ANO	ANO	NE	NE
Milonice	1x 14 dní	1x 14 dní	ANO	ANO	ANO	ANO	ANO	ANO
Nemochovice	1x 14 dní	NE	ANO	ANO	ANO	NE	NE	ANO
Nemotice	1x 14 dní	1x 14 dní	ANO	ANO	ANO	ANO	ANO	NE
Nesovice	1x 14 dní	1x 14 dní	ANO	ANO	ANO	ANO	ANO	ANO
Nevojice	1x 14 dní	NE	ANO	ANO	ANO	ANO	ANO	ANO
Snovídky	1x 14 dní	NE	ANO	ANO	ANO	NE	ANO	ANO
Uhřice	1x 14 dní	NE	ANO	ANO	ANO	ANO	ANO	ANO

Zdroj: starostové obcí SO Mezihoří

## Shrnutí

Obce svazku mají základní technickou infrastrukturu. Jsou zásobeny plynem a elektrickou energií, mají vodovod, kanalizaci a veřejné osvětlení, je zajištěn svoz a likvidace domovního odpadu. Výjimkou jsou Dobročkovice a Kožušice, které nejsou plynofikovány.

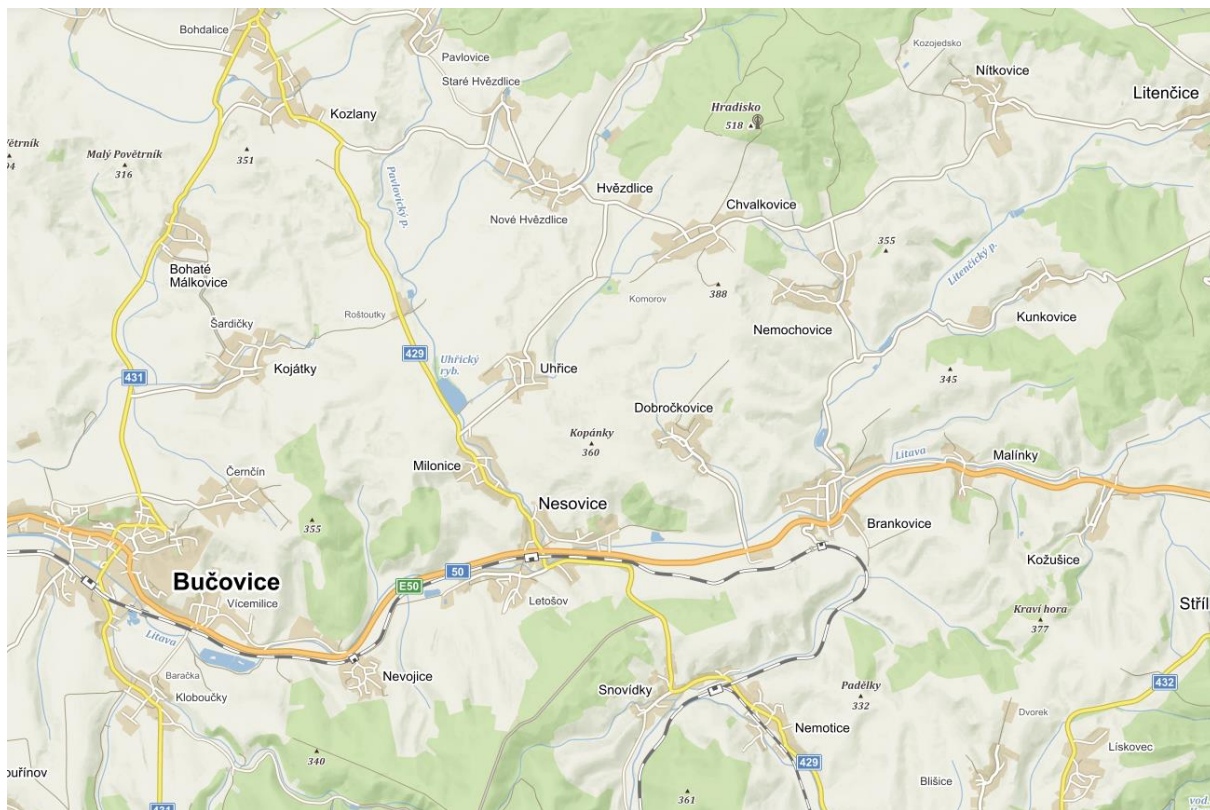
Největším problémem obcí je nevyhovující stav jejich odkanalizování. Většina obcí má jednotnou kanalizaci, ústící do místní vodoteče. Pouze Brankovice a Nesovice mají ČOV. Ve výstavbě je ČOV v Uhřicích. Malínky situaci řeší domovními septiky. Ostatní obce budou dříve či později nuceny likvidaci odpadních vod řešit výstavbou vlastní ČOV nebo napojením na vhodnou ČOV v okolí.

Dalším problémem je nedostatek pitné vody v letním období. Nejhorší je situace ve Snovídkách, Nemoticích a Hvězdlicích. Řešením je vybudování nového zdroje pitné vody nebo napojení na společný vodovod VaK Vyškov.

V oblasti svozu a likvidace odpadů obce uvažují o zavedení systému zohledňujícího množství vyprodukovaného odpadu (vážením, popř. dle objemu sběrné nádoby).

## Dopravní infrastruktura

Kvalitní dopravní infrastruktura je nejen základním předpokladem dopravy, ale i jedním z významných faktorů regionálního rozvoje, neboť zajišťuje spojení mezi lidmi a hospodářskými subjekty v prostoru, čímž umožňuje územní dělbu práce, a přispívá k socioekonomickému rozvoji. Na území svazku se jedná především o dopravní infrastrukturu pro silniční a železniční dopravu.



Obr.: Dopravní infrastruktura na území SO Mezihorí (mapy.cz)

### Silniční doprava

Nejdůležitějšími silničními tahy na území svazku jsou:

- silnice I/50 Brno – Uherské Hradiště
- silnice II/429 Bohdalice-Pavlovice – Koryčany

Na tyto komunikace pak navazují silnice III. třídy, které zajišťují dopravní obslužnost jednotlivých obcí. Silnice I/50 je v majetku České republiky a správě Ředitelství silnic a dálnic ČR. Silnice II. a III. třídy jsou v majetku Jihomoravského kraje a právo hospodařit s nimi má Správa a údržba silnic JMK.

Vzdálenost od sjezdu na dálnici je relativně nízká. Silnice I/50 se napojuje na dálnici D1 u Holubic, vzdálenost tohoto sjezdu je cca 20 km z Nemočic a 32 km z Kožušic. Sjezd na D1 u Vyškova je dostupný po silnici II/429 a na ni navazující II/431, resp. silnici III/4314. Vzdálenost tohoto sjezdu z Nesovic je cca 20 km.

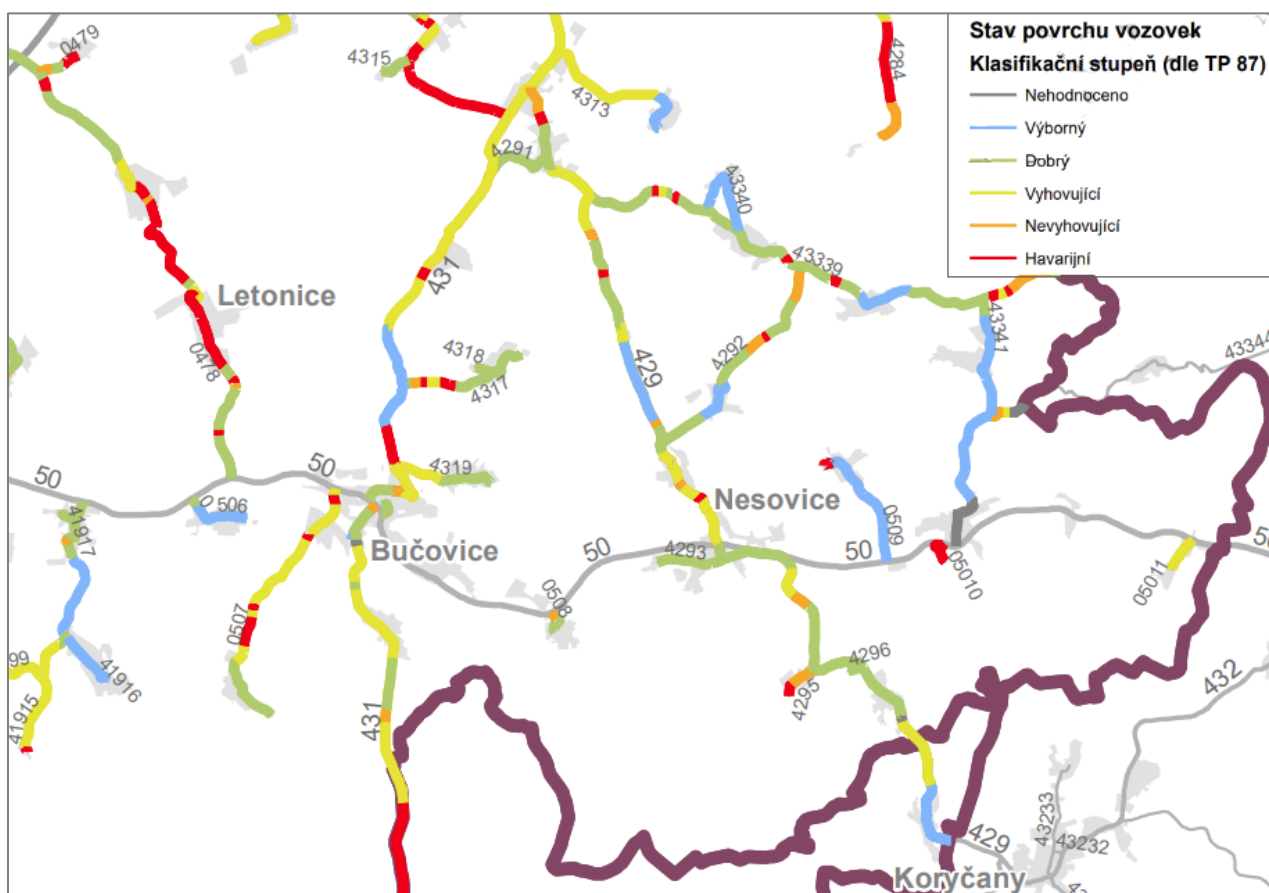
Tab. 17: Soupis silnic I., II. a III. třídy procházejících obcemi SO Mezihorí

	silnice I. třídy	silnice II. třídy	silnice III. třídy
Brankovice	I/50 Brno - Uh. Hradiště	x	III/43341 Brankovice - Nemochovice, III/05010 Brankovice - nádr.
Dobročkovice	x	x	III/0509 Dobročkovice - příjezdná
Hvězdlice	x	x	III/43339 Chvalkovice - Nemochovice, III/43340 Nové Hvězdlice - St. Hvězdlice
Chvalkovice	x	x	III/43339 Chvalkovice - Nemochovice

Kožušice	I/50 Brno - Uh. Hradiště	x	III/05011
Malínky	I/50 Brno - Uh. Hradiště	x	x
Milonice	x	II/429 Bohdalice - Nesovice	III/4292 Uhřice - Nové Hvězdlice
Nemochovice	x	x	III/43339 Chvalkovice - Nemochovice, III/43341 Brankovice - Nemochovice
Nemotice	x	II/429 Bohdalice - Nesovice	III/4296 Nemotice - žel. st.
Nesovice	I/50 Brno - Uh. Hradiště	II/429 Bohdalice - Nesovice	III/4293 Nesovice - Letošov
Nevojice	I/50 Brno - Uh. Hradiště	x	III/0508 Nevojice
Snovídky	x	II/429 Bohdalice - Nesovice	III/4295 Snovídky
Uhřice	x	x	III/4292 Uhřice - Nové Hvězdlice

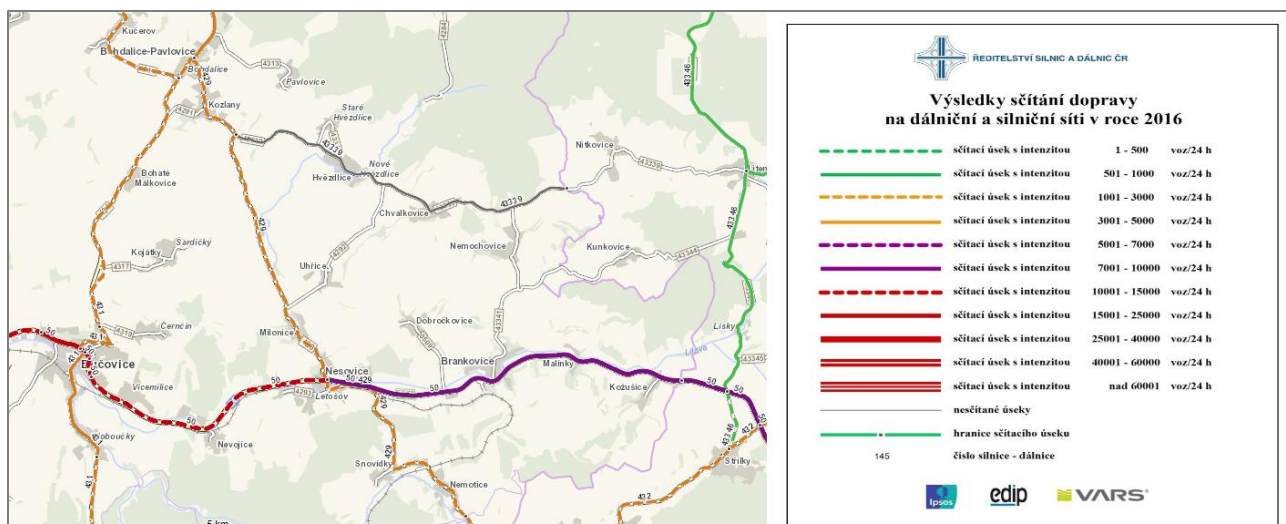
Zdroj: starostové obcí SO Mezihoří

Stav povrchu silnic II. a III. třídy ve správě SÚS JMK na území SO Mezihoří zobrazuje přiložená mapka (stav 10/2018). Z ní je patrné, že až na pár havarijních úseků (vyznačené červeně) a úseků v nevyhovujícím stavu (vyznačené oranžově), je větší část povrchů silnic ve vyhovujícím stavu.



Obr.: Stav komunikací II. a III. třídy na území SO Mezihoří v roce 2018 (zdroj: SÚS JMK)

Na stav povrchu silnic má velký vliv provoz na silnicích. Ten zároveň ovlivňuje i bezpečnost v obcích, kterými jednotlivé komunikace procházejí. Zejména silnice I/50, po které denně projede až 10 tis. vozidel, představuje pro obce, kterými prochází, zátěž. Nejde přitom jen o možnost přecházení silnice či pohyb chodců kolem ní. Hustota provozu negativně ovlivňuje i životní prostředí, zejména zvýšeným hlukem a prašností. Hustotu provozu na hlavních komunikacích na území SO Mezihoří v roce 2016 zachycuje následující obrázek.



Obr.: Hustota provozu v roce 2016 (zdroj: <http://scitani2016.rsd.cz/>)

Dopravní obslužnost v jednotlivých obcích pak zajišťují místní komunikace, které jsou v majetku a správě jednotlivých obcí svazku. Ty kromě oprav komunikací zajišťují i jejich zimní údržbu. Stav místních komunikací zachycuje následující tabulka.

Tab. 18: Stav místních komunikací v obcích SO Mezihorí

obec	délka místních komunikací	stav		
		výborný	dobrý	nevyhovující
Brankovice	4,2 km	0%	70%	30%
Dobročkovice	1,5 km	0%	100%	0%
Hvězdlice	6,2 km	0%	50%	50%
Chvalkovice	2,5 km	0%	50%	50%
Kožušice	1,8 km	0%	80%	20%
Malínky	1,1 km	0%	50%	50%
Milonice	2,3 km	0%	60%	40%
Nemochovice	3,5 km	31%	57%	12%
Nemotice	3,1 km	0%	100%	0%
Nesovice	7,7 km	90%	0%	10%
Nevojice	2,1 km	0%	100%	0%
Snovídky	3,4 km	15%	69%	16%
Uhřice	1,7 km	0%	100%	0%

Zdroj: starostové obcí SO Mezihorí

Stav místních komunikací na území svazku je poměrně dobrý. Ve výborném stavu je 10% komunikací, 70% je v dobrém stavu a pouze 20% je v nevyhovujícím stavu a potřebuje opravu. Obce dle svých možností místní komunikace postupně opravují. Nejlepší stav komunikací je v Nesovicích, kde probíhá postupná oprava komunikací. Letos dokončili opravu v ul. Za školou a připravují opravu komunikace v Chaloupkách (část Letošov). Jsou však obce, kde je v nevyhovujícím stavu až polovina místních komunikací (Hvězdlice, Chvalkovice, Malínky).

Dle starostů jsou největším problémem zásahy do komunikací, a to i nově opravených, ve formě budování a oprav vodovodních, plynových a kanalizačních přípojek. Tyto zásahy vedou i přes snahu stavebníků k poškození komunikací.

## Chodníky

Technický stav chodníků je důležitý pro bezpečný pohyb chodců, zejména v blízkosti frekventovaných silničních tahů – v případě obcí SO Mezihoří kolem silnic I/50 a II/429.

Ve většině obcí svazku jsou chodníky pouze kolem hlavních silničních tahů přes obec a v centru obcí. V ostatních případech využívají chodci k pohybu okraje místních komunikací.

Stav chodníků v členských obcích svazku zobrazuje následující tabulka.

Tab. 19: Stav chodníků v obcích SO Mezihoří

	délka chodníků	stav			plánované opravy, výstavby chodníků
		výborný	dobrý	nevyhovující	
Brankovice	5,5 km	25%	60%	15%	
Dobročkovice	2,0 km	0%	100%	0%	
Hvězdlice	1,4 km	0%	50%	50%	
Chvalkovice	0,9 km	0%	100%	0%	
Kožušice	1,2 km	0%	80%	20%	postupné opravy nevyhovujících chodníků
Malínky	1,1 km	0%	60%	40%	
Milonice	1,2 km	70%	20%	10%	
Nemochovice	0,4 km	0%	85%	15%	vybudování cca 800 m nových chodníků, oprava stávajících
Nemotice	1,7 km	0%	80%	20%	
Nesovice	4,6 km	90%	0%	10%	
Nevojice	1,3 km	0%	100%	0%	opravy a výstavba cca 50 m nového chodníku (prodl. stáv.)
Snovídky	1,4 km	13%	15%	72%	vybudování chodníku kolem I/50 do Nemotic a MK na Haluzice
Uhřice	0,9 km	90%	10%	0%	

Zdroj: starostové obcí SO Mezihoří

Stav cca 23% chodníků na území svazku je výborný, 58% je dobrý a pouze 19% je v nevyhovujícím stavu a vyžaduje opravu. Chodníky v nejlepším stavu mají v Nesovicích, Uhřicích a Milonicích, nejhorší je stav chodníků ve Snovídkách a Hvězdlicích.

Obce se dle svých možností chodníky opravují a postupně také doplňují. Při rekonstrukcích se snaží chodníky rozšířit na požadovanou šířku 1,5 m a doplnit vodící prvky. Opravy chodníků však často brzdí opravy komunikací nebo kanalizace, které je třeba udělat před rekonstrukcí chodníku, aby se nový chodník nemusel opět rozebírat. A na které obce často nemají dostatek prostředků.

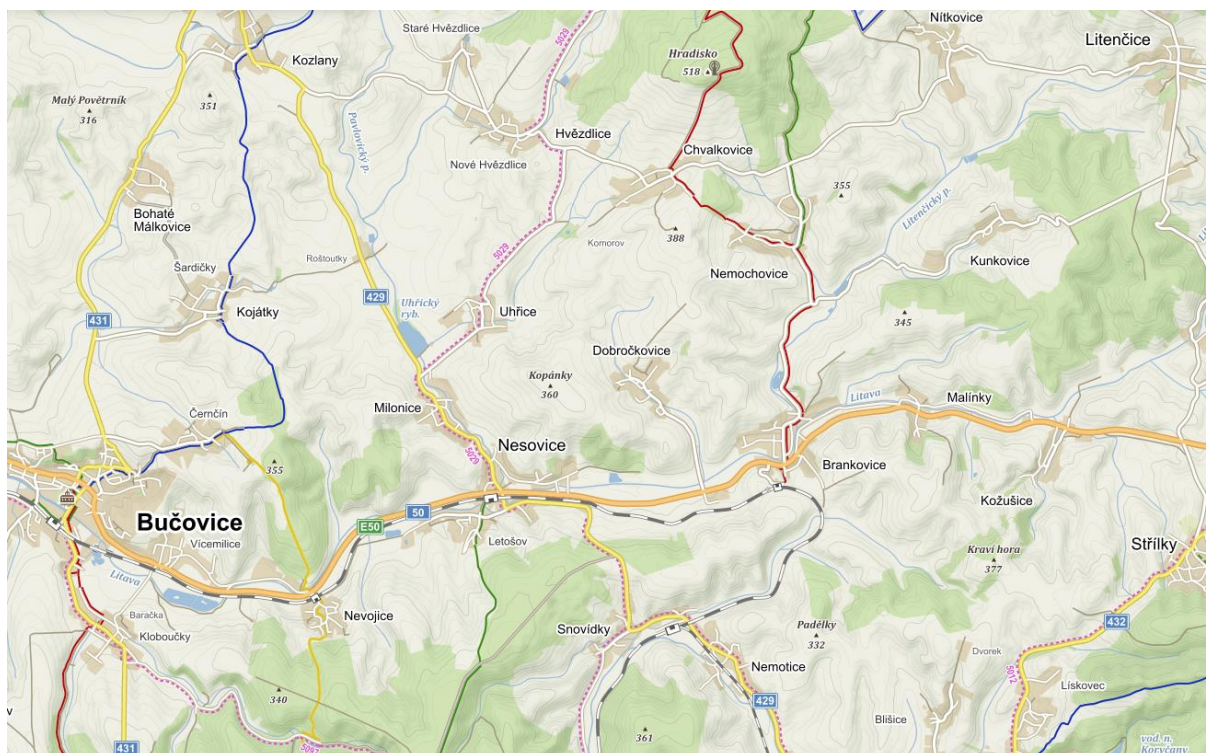
## Parkování

Parkování v obcích není ideální. Stávající parkovací kapacity jsou nedostatečné, majitelé nemovitostí nevyužívají krytého stání nebo parkovacího místa před vlastním domem a libovolně parkují auta na komunikacích. Parkováním na silnici dochází k zúžení vozovky, což vede k problémům při svozu odpadů, při údržbě komunikací v zimním období i k nebezpečným situacím. Obce proto často hledají vhodná místa na výstavbu parkovišť, popř. v rámci oprav komunikací vytvářejí parkovací zálivy.

## Cyklotrasy a turistické trasy

Území SO Mezihoří leží v údolí říčky Litavy mezi svahy Ždánického lesa, Chřibů a Litenčické pahorkatiny. Vzhledem k venkovskému charakteru území s převahou zemědělských či lesních ploch, čistému životnímu prostředí a blízkosti několika chráněných území, je to místo vhodné pro turistiku a cykloturistiku.





Obr.: Cyklotrasy a turistické trasy na území SO Mezíhoří (mapy.cz)

Územím svazku prochází několik cyklotras i značených turistických tras.

#### Cyklotrasy:

- **cyklotrasa EuroVelo4** – cyklotrasa protínající celou Evropu od západu až na východ. Na území SO Mezíhoří přichází od Bučovic a prochází obcemi Nevojice, Nesovice, Brankovice a Snovídky, aby pokračovala směrem na Bohuslavice a Kyjov.
- **cyklotrasa č. 473 Otrokovice – Koryčany - Rajhradice** – trasa vedoucí po silnicích II. a III. tříd a po účelových komunikacích, vhodná pro horská a treková kola o celkové délce 95 km. Na území svazku její trasa vede směrem od Koryčan po silnici II/429 přes Nemočovice a Snovídky, kde odbočuje na účelovou komunikaci kolem Kyjovky směrem na Haluzice a od Haluzické hájenky pak vede v trase NS Ždánickým lesem.
- **cyklotrasa č. 5029 Úsobrna – Vyškov - Snovídky** – trasa v délce 82 km vhodná pro všechny typy kol. Na území svazku vede přes Zdravou Vodu, Nové Hvězdlice, Uhřice, Milonice, Nesovice a Snovídky (zde se napojuje na cyklotrasu č. 473).

Kromě těchto oficiálních značených cyklotras vede územím spousta neznačených tras, vedoucích po užitkových komunikacích a polních cestách (např. trasa podél Litavy mezi obcemi Kožušice-Malínky-Brankovice).

### Turistické trasy:

- **trasa č. 0519 Brankovice, žel.st. - Švábenice, bus (červená)** – trasa v celkové délce cca 20 km, na území svazku prochází přes Brankovice, Nemochovice a Chvalkovice kolem Hradiska dále na sever.
- **trasa č. 4577 Nemochovice, bus – Zadní jezírko, rozc. (zelená)** - trasa v délce cca 8 km vedoucí převážně lesním terénem. Na území svazku vede přes Nemochovice a po hranici katastr. území Hvězdlic.
- **trasa č. 4523 Nesovice, žel.st. - Jestřabice, žel.st. (zelená)** – trasa převážně lesním terénem v délce 12 km s možností napojení na turistické trasy přes Ždánický les. Na území svazku vede přes Nesovice a Snovídky.
- **trasa č. 7619 Černčín, bus - Ždánice, bus (žlutá)** – trasa v délce 11 km vedoucí přes Ždánický les, s možností napojení na dálkovou trasu č. 0504 Bučovice-Moravanské louky (červená). Na území svazku vede trasa přes Nevojice.

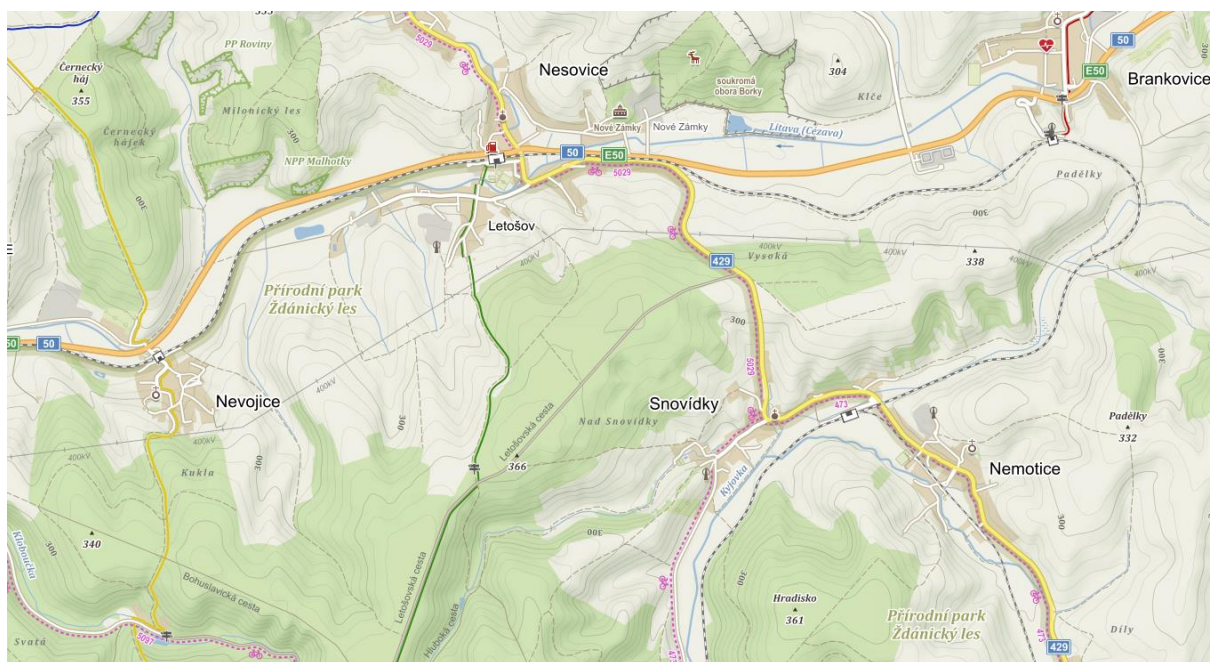
Tyto turistické trasy spravuje, vč. obnovy značení Klub českých turistů. Mimo tyto značené trasy prochází územím svazku spousta neznačených tras, které využívají především místní obyvatelé.

### **Železniční doprava**

Územím SO Mezihoří prochází železniční **trať č. 340 Brno – Uherské Hradiště**. V minulosti byla tato trať součástí tzv. Vlárské dráhy, vybudované v 80. letech 19. století.

Na území svazku trať prochází obcemi Nevojice, Nesovice, Brankovice a Nemochovice. Pro obyvatele má velký význam osobní doprava provozovaná na této trati, výrazně zvyšuje dostupnost Bučovic, Slavkova u Brna, Brna a Kyjova.

Výkon funkce vlastníka dráhy pro stát zajišťuje Správa železnic (dříve s názvem Správa železniční dopravní cesty, zkráceně SŽDC), která vykonává i funkci provozovatele dráhy.



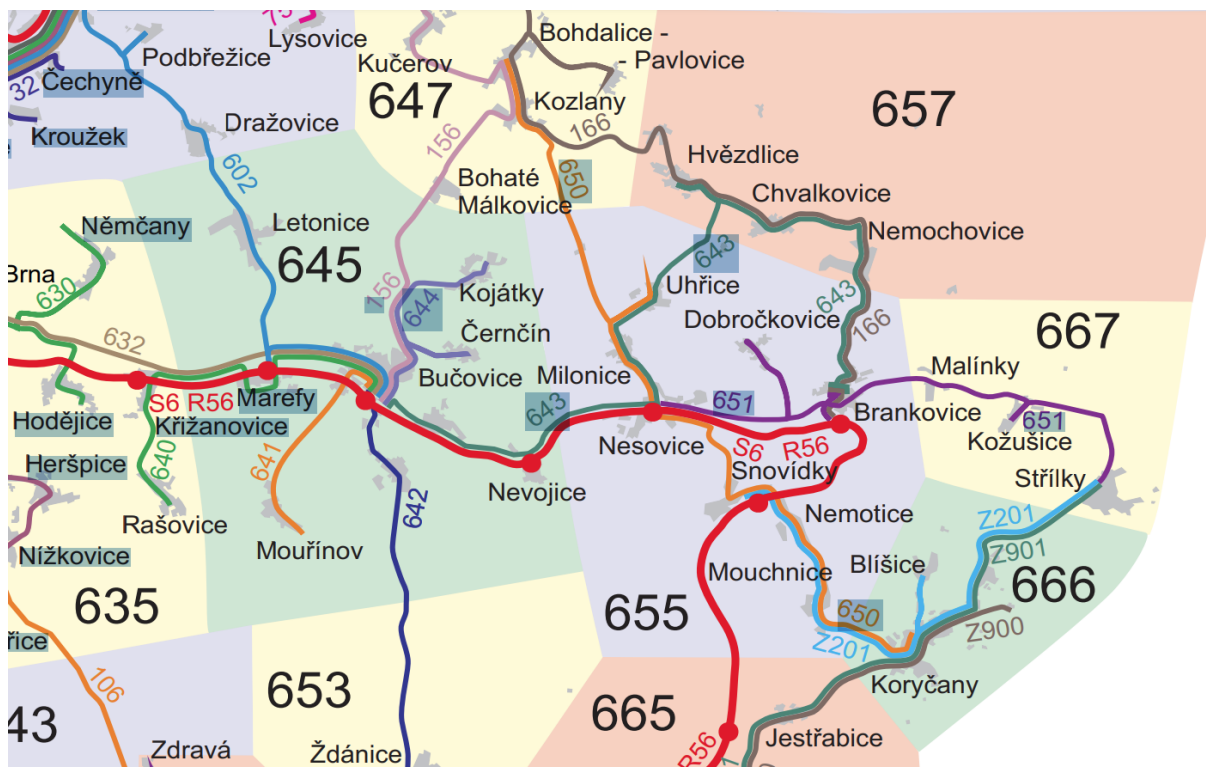
Obr.: Železniční trať na území SO Mezihoří (mapy.cz)

## Dopravní obslužnost

Dopravní obslužností rozumí zabezpečení dopravy po všechny dny v týdnu především do škol a školských zařízení, k orgánům veřejné moci, do zaměstnání, do zdravotnických zařízení poskytujících základní zdravotní péči a k uspokojení kulturních, rekreačních a společenských potřeb, včetně dopravy zpět, přispívající k trvale udržitelnému rozvoji územního obvodu (zákon č. 194/2010 Sb. o veřejných službách v přepravě cestujících).

Jedná se tedy hlavně o tzv. veřejnou hromadnou dopravu, ať už silniční nebo železniční..

Území SO Mezihoří je pokryto tzv. Integrovaným dopravním systémem Jihomoravského kraje (IDS JMK), jehož koordinátorem je firma KORDIS. Zahrnuje veškeré autobusové i vlakové linky na území Jihomoravského kraje.



Obr.: Plán linek na území SO Mezihoří (zdroj: IDS JMK, plány sítě)

Z plánu je patrné, že členské obce jsou pokryty 4 místními autobusovými linkami IDS JMK (650, 166, 643 a 651), jednou autobusovou linkou ID Zlínského kraje (Z201) a jednou vlakovou linkou (S6). Po 1/50 projíždějí i dálkové linky, ne každá však staví v obcích svazku.

Obce Brankovice a Nesovice jsou důležitými dopravními uzly, kde je možný přestup nejen mezi autobusovými linkami, ale i mezi autobusovou a vlakovou přepravou.

### Rozpis jednotlivých linek:

166 Vyškov - Bohdalice-Pavlovice - Hvězdlice - Nemochovice – Brankovice

643 Bučovice - Nesovice - Hvězdlice - Nemochovice – Brankovice

650 Bohdalice-Pavlovice - Nesovice - Nemochovice – Koryčany

651 Nesovice - Brankovice - Kožušice – Střilky

Z201 Morkovice - Slížany - Střilky - Nemochovice - Koryčany, Blišice

S6 Brno - Slavkov u Brna - Bučovice - Kyjov - Veselí nad Moravou - Uh. Hradiště - Staré Město

822991 Luhačovice - Uherský Brod – Brno (přes zast. Kožušice, Malínky, Brankovice, Nesovice)

Tab. 20: Dopravní obslužnost obcí SO Mezihoří

	autobus. linka	želez. stanice v obci	nejbližší želez. stanice
Brankovice	166, 643, 651	X	
Dobročkovice	651		3,5 km (Brankovice)
Hvězdlice	166, 643		7 km (Nesovice), 10 km (Brankovice)
Chvalkovice	166, 643		7,5 km (Brankovice), 8 km (Nesovice)
Kožušice	651		5,5 km (Brankovice)
Malínky	651		3,5 km (Brankovice)
Milonice	643,650		2 km (Nesovice)
Nemochovice	166, 643		4,5 km (Brankovice)
Nemotice	650, Z201	X	
Nesovice	643, 650, 651	X	
Nevojice	643	X	
Snovídky	650		0,5 km (Nemotice)
Uhřice	643, 650		4 km (Nesovice)

Zdroj: mapy.cz, plán sítě IDS JMK, vlastní zpracování

Spojení z jednotlivých obcí se liší dle frekvence spojů na jednotlivých linkách a počtu přestupů. Dopravní obslužnost je nejlepší v pracovní dny, snižuje se o víkendech, státních svátcích a v době školních prázdnin.

Tab. 21: Dojezdnost z obcí SO Mezihoří do Bučovic, Vyškova a Brna

	dojezdnost do Bučovic		dojezdnost do Vyškova		dojezdnost do Brna	
	dojezdná doba	počet spojů*	dojezdná doba	počet spojů*	dojezdná doba	počet spojů*
Brankovice	11 - 18 min.	39	50 - 70 min.	37	50 - 70 min.	35
Dobročkovice	25 - 35 min.	20	80 - 120 min.	23	80 - 100 m in.	21
Hvězdlice	30 - 50 min.	26	40 - 70 min.	16	75 - 90 min.	27
Chvalkovice	35 - 45 min.	24	45 - 50 min.	15	90 - 100 min.	28
Kožušice	35 - 45 min.	18	65 - 90 min.	30	55 - 80 min.	21
Malínky	20 - 35 min.	16	65 - 90 min.	25	65 - 80 min.	18
Milonice	20 - 40 min.	18	60 - 80 min.	19	65 - 95 min.	20
Nemochovice	40 - 60 min.	25	45 - 90 min.	15	95 - 110 min.	27
Nemotice	15 - 30 min.	30	55 - 75 min.	32	50 - 80 min.	28
Nesovice	10 - 15 min.	48	50 - 65 min.	42	55 - 65 min.	39
Nevojice	5 - 15 min.	36	50 - 90 min.	41	50 - 60 min.	31
Snovídky**	25 - 35 min.	19	50 - 90 min.	19	60 - 90 min.	20
Uhřice	20 - 40 min.	19	40 - 65 min.	19	60 - 90 min.	20

\*bežný pracovní den, mimo hlavní školní prázdniny

\*\*do počtu spojení nezapočítány vlakové spoje z žel. stanice Nemotice (0,5 km z centra Snovídek)

Zdroj: aplikace IDOS, vlastní zpracování

Z tabulky je patrné, že nejlepší dojezdnost mají obce na silnici I/50 a ty, které leží na železnici, tj. Brankovice, Nesovice, Nevojice. Cestování z ostatních obcí vyžaduje 1-3 přestupy a kombinaci autobusové a vlakové dopravy. Na dojezdnou dobu pak má vliv počet přestupů a prodleva mezi navazujícími spoji.

## Integrovaný záchranný systém

Obec SO Mezihoří jsou zapojeny do integrovaného záchranného systému, který je klíčový při řešení mimořádných událostí. Vzdálenost a dostupnost zde hrají důležitou roli.

Zdravotní záchranná služba: Obce spadají pod územní oddělení ZZS JmK, nejbližší výjezdové základny jsou v Bučovicích (1 vůz rychlé lékařské pomoci) a ve Vyškově (1 vůz rychlé lékařské pomoci a 1 vůz rychlé zdravotnické pomoci). Dojezdový čas sanity je dle zákona č. č. 374/2011 Sb., zákon o zdravotnické záchranné službě do 20 minut od výjezdu ze základny.

Nejbližší základny letecké záchranné služby jsou v Brně a v Olomouci.

Policie: Obce jsou v územní působnosti územního odboru Policie ČR Vyškov, územního oddělení Bučovice (a to včetně Hvězdlic, které spadají pod ORP Vyškov).

Hasičský záchranný sbor: Obce spadají do územní působnosti HZS Jihomoravského kraje, územní odbor Vyškov. Nejbližší požární stanice jsou ve Vyškově a Bučovicích. Dojezdový čas není stanoven, jednotka však musí ze základny vyjet do 2 min. od vyhlášení poplachu.

Ve všech členských obcích SO Mezihoří působí jednotky požární ochrany Sboru dobrovolných hasičů III. nebo V. stupně (JPO III, JPO V). Zřizovatelem JPO jsou jednotlivé obce, ty zajišťuje i vybavení jednotky. Doby výjezdu pro JPO jsou 10 min. od vyhlášení poplachu.

Jednotka požární ochrany III. stupně má územní působnost, tzn. že může zasahovat i mimo území svého zřizovatele. Zabezpečuje výjezd družstva o zmenšeném početním stavu (4 hasiči) a zřizuje se zpravidla ve vybrané obci s počtem obyvatel nad 1000. Čas výjezdu této jednotky je 10 min. od vyhlášení poplachu a čas dojezdu do 15 min. Základní početní stav členů jednotky je 12.

Jednotka požární ochrany V. stupně má místní působnost, tj. může zasahovat pouze na území zřizovatele, mimo něj na vyžádání. Zabezpečuje výjezd družstva o zmenšeném početním stavu (4 hasiči). Čas výjezdu této jednotky je 10 min., čas dojezdu není určen. Základní početní stav členů jednotky je 9.

Tab. 22: Přehled JPO v členských obcích SO Mezihoří

	Brankovice	Dobročkovice	Hvězdlice	Chvalkovice	Kožušice	Malínky	Milonice	Nemochovice	Nemotice	Nesovice	Nevojice	Snovídky	Uhřice
JPO III	X		X							X		X	
JPO V		X		X	X	X	X	X	X		X		X

Zdroj: HZS ČR, Wikipedie

## Shrnutí

Územím svazku prochází silnice I/50, silnice II/429 a železniční trať Brno – Uh. Hradiště. To jsou hlavní tepny zajišťující dopravní obslužnost a dostupnost blízkých měst. Jinak na území převažují silnice III. třídy lokálního významu.

Dopravní obslužnost v rámci jednotlivých obcí zajišťují místní komunikace ve vlastnictví a správě obcí. Asi 1/5 místních komunikací i chodníků na území svazku je v nevyhovujícím stavu a vyžaduje opravy. Stále větším problémem se stává parkování.

Území svazku pokrývá IDS JMK. Dopravní dostupnost obcí je poměrně dobrá. Lepší je samozřejmě dostupnost obcí ležících při silnici I/50 a železnici. Cestování z obcí mimo tyto dopravní tepny vyžaduje více přestupů a střídání autobusové a železniční dopravy. Obecně je lepší dostupnost obcí v pracovní dny, ve dnech pracovního klidu je dostupnost výrazně horší. Přesto se dá říct, že počet spojení i jejich frekvence jsou dostačující.

Na území svazku je několik značených cyklotras a pěších turistických tras, na turistický ruch v území však nemají větší vliv.

## 5. VYBAVENOST

### Bydlení

Počet obydlených a neobydlených domů lze vnímat jako ukazatel přitažlivosti území. Poslední údaje k domovnímu a bytovému fondu obcí SO Mezihoří pocházejí ze SLDB 2011. V té době bylo na území SO Mezihoří celkem 2307 domů. V naprosté většině šlo o rodinné domy (98%), podíl bytových domů byl minimální (pouze 1,5%). Obydlených bylo 1725 domů (75%). Neobydlených domů bylo 582, nejčastějším důvodem neobydlenosti byly rekreační účely (67%), nezpůsobilost k bydlení (8%) a probíhající přestavba domu (5%).

O rekreační kvalitě území vypovídá poměr rekreačních objektů na celkovém počtu domů v obci. Tento podíl byl nejvyšší v Kožušicích (42%), nejnižší naopak v Brankovicích (8%).

Z hlediska vlastnictví převažovaly domy ve vlastnictví fyzických osob (88%), ve spoluvlastnictví vlastníků bytových jednotek (9%) a ve vlastnictví právnické osoby nebo obce (1%).

Tab. 23: Domovní fond na území SO Mezihoří (SLDB 2011)

	počet obyvatel	počet domů				obydlenost domu					typ vlastníka domu						
		celkem	druh domu			obydlen	neobydlen	důvod neobydlenosti			fyzická osoba	obec	stát	bytové družstvo	spoluvi. vlastníků bytů (jednotek)	jiná právnická osoba	kombinace vlastníků
			bytové domy	rodinné domy	ostatní budovy			slouží k rekreaci	přestavba domu	nezpůsobilý k bydlení							
Brankovice	893	317	9	305	3	266	51	26	4	4	225	3	-	1	30	2	1
Dobročkovice	196	116	1	114	1	70	46	29	3	4	60	1	-	-	6	1	-
Hvězdlice	585	248	8	238	2	167	81	71	1	2	149	2	1	1	7	1	1
Chvalkovice	262	129	2	127	-	92	37	24	9	-	81	3	-	-	7	-	-
Kožušice	114	96	-	96	-	46	50	40	-	4	39	-	-	-	4	-	-
Malínky	137	58	-	58	-	45	13	5	-	2	34	-	-	-	8	-	2
Milonice	348	148	2	145	1	119	29	21	2	3	102	2	-	1	12	2	-
Nemochovice	261	151	1	150	-	94	57	43	1	4	83	-	-	1	5	2	1
Nemotice	373	189	2	187	-	139	50	34	2	4	117	1	-	1	13	3	1
Nesovice	1 111	446	5	440	1	367	79	34	7	16	324	2	2	-	29	1	2
Nevojice	409	141	2	139	-	119	22	16	1	-	105	-	-	-	9	3	2
Snovídky	348	161	1	159	1	124	37	27	1	-	109	-	-	-	14	-	-
Uhřice	242	107	1	106	-	77	30	19	-	3	67	-	-	-	10	-	-
<b>SO Mezihoří</b>	<b>5 279</b>	<b>2 307</b>	<b>34</b>	<b>2 264</b>	<b>9</b>	<b>1 725</b>	<b>582</b>	<b>389</b>	<b>31</b>	<b>46</b>	<b>1 495</b>	<b>14</b>	<b>3</b>	<b>5</b>	<b>154</b>	<b>15</b>	<b>10</b>

Zdroj: ČSÚ, SLDB 2011

V těchto 2307 domech bylo v době SLDB 2011 celkem 2566 bytových jednotek. Naprostá většina těchto bytů se nacházela v rodinných domech (94%). Byty v bytových domech tvořily pouze 5% celkového počtu bytů, nejvíce bytů bylo ve třech největších obcích svazku (Brankovice, Hvězdlice, Nesovice).

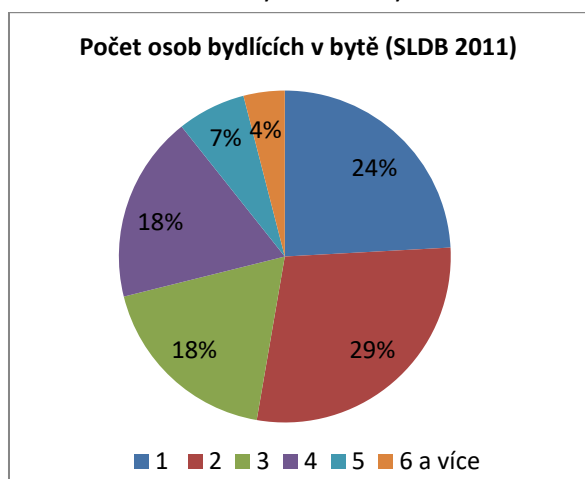
Obsazenost většiny bytů (89%) byla max. 4 osoby. V bytech nejčastěji žily 2 osoby (29%), pouze 1 osoba (24%) a 3 nebo 4 osoby (18%). Z hlediska právního důvodu užívání bytu převažovaly byty ve vlastním domě (85%), nájemní bydlení (7%) a jiné bezplatné užívání bytu (5%, např. užívání bytu v RD rodičů apod.).

Tab. 24: Bytový fond na území SO Mezihoří (SLDB 2011)

	počet bytů	druh domu			druh vlastnictví						počet osob v bytě					
		bytový dům	rodinný dům	ostatní budovy	fyzická osoba	bytové družstvo	spoluvl. vlastníků bytů (jednotek)	obec	stát	jiná práv. osoba	1	2	3	4	5	6 a více
Brankovice	380	31	345	4	259	2	44	6	-	.	51	86	54	78	25	11
Dobročkovice	126	4	121	1	66	-	9	2	-	.	22	26	16	6	6	3
Hvězdlice	282	35	247	-	165	4	18	8	1	.	46	68	37	30	6	6
Chvalkovice	137	7	130	-	84	-	7	8	-	.	27	26	21	15	8	3
Kožušice	99	-	99	-	41	-	4	-	-	.	18	14	4	6	4	2
Malínky	67	-	67	-	41	-	8	-	-	.	15	7	18	4	5	2
Milonice	160	7	152	1	108	4	12	4	-	.	22	46	26	26	8	2
Nemochovice	163	4	159	-	91	4	5	-	-	.	29	27	13	21	7	3
Nemotice	199	8	191	-	122	1	13	4	-	.	55	35	21	19	9	8
Nesovice	498	24	473	1	356	-	45	2	2	.	94	119	74	77	28	16
Nevojice	168	8	160	-	124	-	9	-	-	.	29	39	29	33	8	6
Snovídky	173	4	168	1	117	-	18	-	-	.	37	31	28	21	10	5
Uhřice	114	4	110	-	71	-	13	-	-	.	18	24	12	13	4	10
<b>SO Mezihoří</b>	<b>2 566</b>	<b>136</b>	<b>2 422</b>	<b>8</b>	<b>1 645</b>	<b>15</b>	<b>205</b>	<b>34</b>	<b>3</b>	<b>0</b>	<b>463</b>	<b>548</b>	<b>353</b>	<b>349</b>	<b>128</b>	<b>77</b>

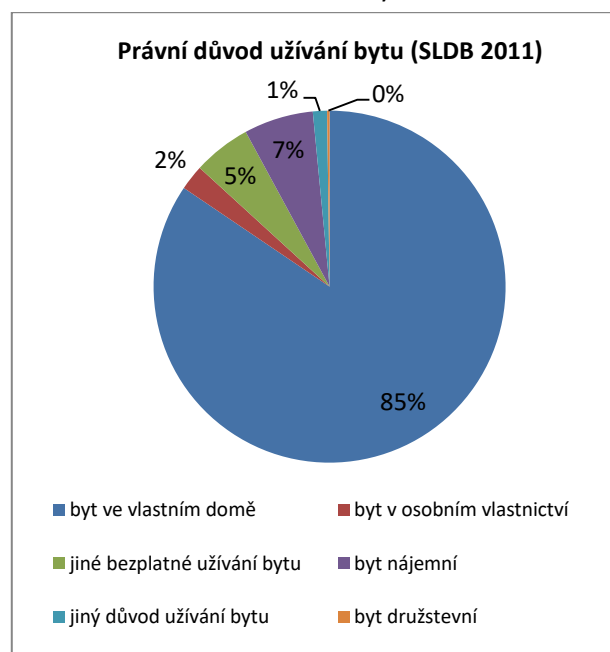
Zdroj: ČSÚ, SLDB 2011

Graf 11: Počet osob bydlících v bytě



Zdroj: ČSÚ, SLDB 2011

Graf 12: Právní důvod užívání bytu



Zdroj: ČSÚ, SLDB 2011

Ve všech obcích jsou územním plánem určené plochy pro výstavbu. Jde však spíše o výstavbu individuální, doplněnou o rekonstrukce stávajících domů v obci. Ročně je na území svazku dokončeno 6-9 nových bytových jednotek, zpravidla v rodinných domech. Nejvíce nových bytů bylo v posledních 5 letech postaveno v Brankovicích, Hvězdlících a Nesovicích.

Tab. 25: Dokončené byty v období 2016 - 2020 na území SO Mezihoří

	2016	2017	2018	2019	2020	celkem
Brankovice	1	3	3	-	-	7
Dobročkovice	-	-	1	-	1	2
Hvězdlice	1	1	3	2	-	7
Chvalkovice	-	-	-	2	-	2
Kožušice	-	-	-	-	-	0
Malínky	-	-	-	-	-	0
Milonice	-	1	-	-	1	2
Nemochovice	1	-	1	-	1	3
Nemotice	-	-	-	1	-	1
Nesovice	-	2	1	1	3	7
Nevojice	-	1	-	-	-	1
Snovídky	1	1	-	-	-	2
Uhřice	-	-	-	-	1	1
<b>SO Mezihoří</b>	<b>4</b>	<b>9</b>	<b>9</b>	<b>6</b>	<b>7</b>	<b>35</b>

Zdroj: ČSÚ, bytová výstavba

### Školství a vzdělávání

Vytváření podmínek pro rozvoj výchovy a vzdělávání obci ukládá zákon o obcích. Obec je povinna zajistit podmínky pro plnění povinné školní docházky a předškolní vzdělávání v posledním roce před zahájením povinné školní docházky dětí s místem trvalého pobytu na jejím území. Za tímto účelem obec buď zřídí na svém území svoji základní, resp. mateřskou školu, nebo zajistí splnění povinnosti ve škole zřízené jinou obcí.

Oblast předškolní výchovy a základního vzdělávání je problém, který nelze řešit pouze na území jedné obce. Jde o oblast, které se musí společně věnovat (např. i s ohledem na dojíždění za prací v celém spádovém regionu) jak malé obce, tak střední a velká města. Pro úspěšnou práci školy je také potřeba zajistit odborníky a zvýšit kvalitu a dostupnost infrastruktury pro vzdělávání a celoživotní učení.

Tab. 26: Přehled mateřských a základních škol na území SO Mezihoří

	mateřská škola (MŠ)	základní škola (ZŠ)	
		úplná (1. - 9. roč.)	neúplná (1.-5. roč.)
Brankovice	X	X	
Dobročkovice			
Hvězdlice	X		
Chvalkovice			
Kožušice			
Malínky			
Milonice	X		
Nemochovice	X		
Nemotice			
Nesovice	X		X
Nevojice	X		
Snovídky	X		
Uhřice			
<b>SO Mezihoří</b>	<b>7</b>	<b>1</b>	<b>1</b>

Zdroj: vedení jednotl. obcí, Rejstřík škol a školských zařízení



Na území SO Mezihoří je celkem 7 mateřských škol a 2 základní školy. Úplnou základní školu má obec Brankovice, která je kromě Nevojic spádovou základní školou pro celé území SO Mezihoří. Na ZŠ Nesovice je pouze 1. stupeň základního vzdělání, tedy 1.-5. ročník, a je spádovou školou pro žáky z Nesovic a nejbližšího okolí. Poté žáci odcházejí na ZŠ Brankovice nebo na ZŠ Bučovice 710. Ve všech případech je zřizovatelem školy obec.

Tab. 27: Mateřské školy na území SO Mezihoří

název	kapacita	počet dětí (k 30.9.2020)	počet tříd	školní jídelna (kapacita)	spádová oblast
ZŠ a MŠ Brankovice	52	45	2	52	Brankovice, Dobročkovice, Kožušice, Malínky
MŠ Hvězdlice	25	23	1	60	Hvězdlice, Chvalkovice
MŠ Milonice	24	21	1	40	Milonice, Uhřice
MŠ Nemochovice	25	18	1	25	Nemochovice
ZŠ a MŠ Nesovice	40	40	2	40	Nesovice
MŠ Nevojice	20 (22)	22	1	22	Nevojice
MŠ Snovídky	18	17	1	18	Snovídky, Nemočice

Zdroj: Rejstřík škol a školských zařízení, MF ČR Počty dětí a žáků ve školách zřizovaných obcemi

Tab. 28: Kapacita mateřských škol na území SO Mezihoří v období 2017 - 2020

název	kapacita	stav k 30.09.2017		stav k 30.09.2018		stav k 30.09.2019		stav k 30.09.2020	
		počet dětí	volná místa	počet dětí	volná místa	počet dětí	volná místa	počet dětí	volná místa
ZŠ a MŠ Brankovice	52	42	10	52	0	49	3	45	7
MŠ Hvězdlice	25	20	5	17	8	21	4	23	2
MŠ Milonice	24	24	0	24	0	21	3	21	3
MŠ Nemochovice	25	20	5	22	3	22	3	18	7
ZŠ a MŠ Nesovice	40	40	0	40	0	40	0	40	0
MŠ Nevojice	20 (22)*	20	0	20	0	22	0	22	0
MŠ Snovídky	18	18	0	17	1	17	1	17	1
<b>celkem</b>	<b>206</b>	<b>184</b>	<b>22</b>	<b>192</b>	<b>14</b>	<b>192</b>	<b>14</b>	<b>186</b>	<b>20</b>

\*kapacita MŠ na základě výjimky ve školním roce 2019/2020 a 2020/2021 navýšena na 22 dětí

Zdroj: Rejstřík škol a školských zařízení, MF ČR Počty dětí a žáků ve školách zřizovaných obcemi

Celková kapacita mateřských škol na území svazku je v současné době zdánlivě dostačující (v roce 2020 bylo volných cca 9,7% kapacity MŠ). Velmi však záleží na konkrétní školce. Zatímco MŠ Nesovice a MŠ Nevojice mají dlouhodobě naplněnou kapacitu a volná místa docházejí i v MŠ Snovídky, relativně dostatek volných míst je v MŠ Brankovice a MŠ Nemochovice.

Pokud by však došlo ke změně demografického vývoje, bylo by třeba rozšířit kapacity pro předškolní vzdělávání. V současné době o výstavbě nové, větší školky uvažují v Milonicích, ve Snovídkách plánují vybudovat ve školce dílny a úpravy oplocení a parkovací plochy u školky. V Nevojicích je plánováno pořízení klimatizace do tříd a rekonstrukce školní zahrady.

ZŠ a MŠ Nesovice je jednou zde dvou škol na území svazku. Jde o neúplnou základní školu, které poskytuje vzdělání pouze na 1. stupni základní školy, tj. 1. – 5. ročník. Maximální kapacita základní školy je 115 žáků, současné době ji navštěvuje 83 žáků. V budově základní školy je i školní družina s kapacitou 50 žáků a výdejna stravy pro žáky s kapacitou 110 obědů. Obědy jsou sem dováženy z jídelny v budově mateřské školy.



Mateřská škola a jídelna, které jsou součástí školy, sídlí v samostatné budově v místní části Letošov. Max. kapacita MŠ je 40 dětí, maximální kapacita jídelny je 150 stravovaných, resp. výroba 150 obědů.

ZŠ a MŠ Brankovice je druhou základní školou na území svazku. Poskytuje úplné základní vzdělání, tj. ve všech 9 ročnících. Max. kapacita základní školy je 390 žáků, v současné době školu navštěvuje 249 žáků.



V areálu školy je i školní družina s kapacitou 120 žáků a školní klub s kapacitou 150 žáků. Školní klub je určen především žákům 2. stupně základní školy a nabízí zájmové kroužky a volnočasovou relaxaci. Škola má

jako jedna z mála vlastní bazén, v loňském roce proběhla jeho rekonstrukce.

Stravu žákům zajišťuje školní jídelna s kapacitou max. 350 stravníků. Jídelna zajišťuje stavu i dětem v MŠ s kapacitou 52 dětí, která je součástí školy. Strava je jim poskytována prostřednictvím výdejny se stejnou kapacitou. V současné době MŠ navštěvuje 45 dětí. Volnou kapacitu jídelny školy využívají mateřské školy v okolních obcích – MŠ Nemochovice, MŠ Snovídky a MŠ Mouchnice.

ZŠ a MŠ Brankovice je největší základní školou na území svazku a je spádovou školou pro žáky z území SO Mezihoří. Výjimkou jsou pouze Nevojice, pro které je spádovou školou ZŠ Bučovice 711.

Tab. 29: Základní školy na území SO Mezihoří

název	základní škola			školní jídelna (kapacita)	školní družina (kapacita)
	kapacita	počet žáků*	počet tříd		
ZŠ a MŠ Brankovice	390	249	13	298 (ZŠ) + 52 (MŠ)	120
ZŠ a MŠ Nesovice	115	83	5	110 (ZŠ) + 40 (MŠ)	50

\* stav k 30.9.2020

Zdroj: Rejstřík škol a školských zařízení, MF ČR Počty dětí a žáků ve školách zřizovaných obcemi

Tab. 30: Kapacita základních škol na území SO Mezihoří v období 2017 - 2020

název	kapacita	30.09.2017		30.09.2018		30.09.2019		30.09.2020	
		počet dětí	volná místa	počet dětí	volná místa	počet dětí	volná místa	počet dětí	volná místa
ZŠ a MŠ Brankovice	390	261	129	249	141	256	134	249	141
ZŠ a MŠ Nesovice	115	85	30	88	27	89	26	83	32
<b>celkem</b>	<b>505</b>	<b>346</b>	<b>159</b>	<b>337</b>	<b>168</b>	<b>345</b>	<b>160</b>	<b>332</b>	<b>173</b>

Zdroj: Rejstřík škol a školských zařízení, MF ČR Počty dětí a žáků ve školách zřizovaných obcemi

Kapacita základních škol v Brankovicích a Nesovicích je dostatečná. Celková kapacita obou škol je 505 žáků, počet volných míst v posledních letech je cca 160-170, tzn. cca 30% celkové kapacity.

V současné době tedy není třeba navyšovat kapacity základních škol. Vzhledem ke stáří škol je však třeba řešit problémy týkající se technického stavu budov a jejich energetické náročnosti.

Na ZŠ Brankovice v současné době plánují bezbariérové úpravy školy, rekonstrukci elektroinstalace a vybavení jazykových a počítačových učeben. V plánu je i rekonstrukce a vybavení sboroven. V Nesovicích je plánována přístavba ZŠ, rekonstrukce MŠ a úprava jejího okolí.

### Zdravotnictví a sociální péče

Na území svazku obcí se nenachází žádné zdravotnické zařízení. Ve třech největších obcích svazku (Brankovice, Nesovice, Hvězdlice) jsou ordinace praktického lékaře, v Nesovicích je zubní lékařka a v Brankovicích lékárna.

Tab. 31: Zdravotní péče na území SO Mezihoří

obec	praktický lékař	dětský lékař	zubní lékař	lékárna	frekvence dojíždky lékaře	
					denně	2x týdně
Brankovice	X			X	X	
Dobročkovice						
Hvězdlice	X					X
Chvalkovice						
Kožušice						
Malínky						
Milonice						
Nemochovice						
Nemotice						
Nesovice	X		X		X	
Nevojice						
Snovídky						
Uhřice						
celkem	3	0	1	1	2	1

Zdroj: vlastní šetření

Další ordinace praktického lékaře, dětského lékaře, zubaře a další specializované ordinace jsou na poliklinice v Bučovicích, případně ve Vyškově. Stejně tak i další lékárny. Vzhledem k dobré dopravní dostupnosti není tento problém nijak zásadní.

Nejbližší spádová nemocnice je Nemocnice s poliklinikou ve Vyškově.

Území svazku je pokryto integrovaným záchranným systémem, dostupnost zdravotnické záchranné služby je do 20 minut. Zdravotnická záchranná služba vyjíždí podle potřeby z nevhodnější stanice (Bučovice, Vyškov) podle vzdálenosti a vytíženosti.

Zajištění sociální péče a služeb je jednou z významných aktivit, kterou v rámci výkonu samostatné působnosti obce plní. Obce SO Mezihoří jsou začleněny do komunitního plánu sociálních služeb ORP Bučovice (většina členských obcí) a do komunitního plánu sociálních služeb ORP Vyškov (obec Hvězdlice). Jejich prioritou je udržení a rozvoj stávajících sociálních služeb na území ORP a případný vznik nových sociálních služeb na základě identifikovaných potřeb.

Na území většiny obcí působí Oblastní charita Hodonín, která prostřednictvím Charitní pečovatelské služby Bučovice poskytuje pečovatelskou službu a domácí zdravotní péči.

Pečovatelská služba je terénní služba, zahrnuje pomoc při zvládnutí běžných úkonů péče o vlastní osobu, pomoc při osobní hygieně, poskytnutí stravy nebo pomoc při zajištění stravy, pomoc při zajištění chodu domácnosti apod. Potřebu domácí zdravotní péče indikuje lékař v případech, kdy stav

klienta není možné zvládnout běžnou laickou péčí, přitom ale stav bezpodmínečně nevyžaduje hospitalizaci ve zdravotnickém zařízení.

Kromě těchto služeb Charita provozuje centrum denních služeb ve Slavkově, domov pro matky s dětmi v Hodoníně, sociálně-právní poradnu, noclehárnu pro osoby bez přístřeší, adiktologické centrum Vážka pro osoby závislé na návykových látkách a rodinné centrum Sluníčko.

Sociálně-právní ochranu dětí poskytuje OSPOD Bučovice.

Na území obce Hvězdlice, která spadá do správního území OPR Vyškov, zajišťuje stejnou službu Charita Vyškov. Ta nabízí tyto mimo jiné tyto služby: centrum denních služeb, domácí hospicovou péči, domácí zdravotní péče, chráněné bydlení, odlehčovací služba, osobní asistence, pečovatelská služba a půjčovna kompenzačních pomůcek.

Ve Hvězdlicích je Domov Hvězda - domov pro seniory se zvláštním režimem s kapacitou 106 lůžek. Poskytuje celoroční ubytování, celodenní stravu, sociální, ošetrovatelskou a aktivizační péči a je určen osobám ve věku 65+ s chronickým duševním onemocněním a osobám trpícím některým z typů demencí. Zřizovatelem domova je Jihomoravský kraj. Další domovy pro seniory se nachází v Koryčanech, ve Vyškově a v Habrovanech.

Přehled sociálních služeb poskytovaných na území svazku obcí Mezihoří a jejich poskytovatelů je v následujících dvou tabulkách.

Tab. 32: Zařízení sociálních služeb se sídlem na území Vyškova a Bučovic

název zařízení	typ poskytované sociální služby	sídlo zařízení
Charitní poradna Bučovice a Slavkov u Brno	sociální poradenství	Diecézní charita Brno, Oblastní charita Hodonín
Charitní pečovatelská služba Bučovice a Slavkov u Brno	pečovatelská služba, půjčovna kompenzačních a zdravotních pomůcek	Diecézní charita Brno, Oblastní charita Hodonín, Zahradní 886, 685 01 Bučovice
Centrum sociálních služeb Vyškov, o.p.s.	sociální poradenství, služby sociální péče, služby sociální prevence	Smetanovo nábř. 513/27, 682 01 Vyškov
Asociace rodičů a přátel zdravotně postižených dětí v ČR, z.s. Klub PAPERSEK	sociální poradenství, služby sociální péče	Lípová 364/2, 682 01 Vyškov
TyfloCentrum Brno, o.p.s. regionální středisko Vyškov	sociální poradenství, služby sociální péče, služby sociální prevence	Osvobození 682/56, 682 01 Vyškov
Oblastní charita Vyškov	služby sociální péče	Morávková 745/1a, 682 01 Vyškov
Rodinná pohoda, o.s.	služby sociální péče, služby sociální prevence	Morávková 305/35, 682 01 Vyškov
Sociální služby Vyškov, p.o.	služby sociální péče	Polní 252/1, 682 01 Vyškov
IQ Roma servis, o.s.	služby sociální prevence	Palánek 417/74, 682 01 Vyškov
PIAFA Vyškov, z. ú.	služby sociální prevence	Nosálovská 2/53, 682 01 Vyškov
Poradna pro občanství, občanská a lidská práva, z.s.	sociálně aktivizační služba pro rodiny s dětmi, poradenství	Náměstí Čsl. armády 1/2a, 682 01 Vyškov
Společnost Podané ruce, o.p.s. – D.S. Vyškov	služby sociální prevence	Palánek 417/74, 682 01 Vyškov

Zdroj: komunitní plán sociálních služeb města Vyškova a města Bučovice

Tab. 33: Zařízení sociálních služeb se sídlem mimo území Vyškova a Bučovic

název zařízení	typ poskytované sociální služby	sídlo zařízení
Středisko rané péče SPRP Brno	terénní služba a poradenství – raná péče o zrakově postižené děti	Společnost pro rannou péči, Nerudova 7, 602 00 Brno
Raná péče	terénní služba a poradenství – raná péče o zrakově postižené děti	Slezská diakonie, Na Nivách 7, 737 01 Český Těšín
Dotyk II, o.p.s.	sociální rehabilitace pro osoby nemocné schizofrenií	Vysoké Popovice 253, 664 84 Vysoké Popovice

Zdroj: komunitní plán sociálních služeb města Vyškova a města Bučovice

V souvislosti se stárnutím populace je zřejmě nejpalčivějším problémem potřeba postarat se o staré nemohoucí občany. Starostové se shodují, že je zapotřebí tyto obyvatele především nevytrhávat z jejich přirozeného prostředí. V opačném případě totiž dochází u těchto lidí ke zhoršení psychického stavu a k celkovému úpadku osobnosti. Ideální možností je výstavba sociálních bytů a bytů s pečovatelskou službou pro tyto občany. Většina obcí disponuje objekty, které by bylo možné přestavbou a rekonstrukcí k těmto účelům využít. Bohužel obcím chybí prostředky na realizaci záměrů.

Tab. 34: Projekty sociálních bytů a bytů pro seniory v obcích SO Mezihoří

obec	objekt k přestavbě	stav realizace záměru
Brankovice		
Dobročkovice	býv. škola	ve stadiu úvahy
Hvězdlice	býv. škola	hotový projekt, začaly stavební práce
Chvalkovice	býv. fara	příprava projektu
Kožušice	býv. škola	ve stadiu úvahy
Malínky		
Milonice	býv. MŠ	ve stadiu úvahy
Nemochovice		
Nemotice		
Nesovice		
Nevojice	NE	NE
Snovídky	býv. obec. úřad	připraven projekt, chybí peníze na přestavbu
Uhřice		

Zdroj: vedení členských obcí

#### Ostatní běžné služby

obec	obchod (potravin)	pohostinství	restaurace (teplá kuchyně)	ubytování	pošta	čerpací stanice	pneuservis	autoservis	kadeřnictví
Brankovice	x	x	x		x				
Dobročkovice	x	x							
Hvězdlice	x	x			x		x		
Chvalkovice		x							
Kožušice			x						
Malínky			x						
Milonice	x	x			x				x
Nemochovice	x	x							
Nemotice	x	x			x				
Nesovice	x	x			x	x	x	x	x
Nevojice	x	x						x	
Snovídky	x	x							
Uhřice	x								

Zdroj: vedení členských obcí

## Kultura

Na území SO Mezihoří se nachází mnoho kulturních památek, i když převážná většina z nich má pouze místní význam. Dominantou převážné většiny obcí je kostel, popřípadě kaple. Území je doslova poseté drobnými sakrálními památkami v podobě křížů a božích muk. Na území SO Mezihoří se nachází i památky, které jsou zařazeny na seznam národních kulturních památek.

Bohužel stav části těchto památek není dobrý. Proto je třeba zabývat se rekonstrukcí těchto objektů. Cílem SO Mezihoří je zachovat, ochránit a rozvíjet potenciál kulturního dědictví v katastrálním území svazku Mezihoří.

Tab. 35: Památky na území obcí SO Mezihoří

obec	národní kulturní památky	památky místního významu	hřbitov
Brankovice	kostel sv. Mikuláše boží muka	fara, kaplička u studánky Svatá, drobné sakrální památky	ano
Dobročkovice	kostel Všech svatých	boží muka, kříže	ano
Hvězdlice	kostel sv. Jakuba socha sv. Floriána soustoší sv. Augustina socha sv. Jana Nepomuckého areál fary areál zámku v Nových Hvězdlicích kostel sv. Cyrila a Metoděje, Všech svatých hraniční kámen	kopec Hradisko drobné sakrální památky	ano
Chvalkovice	kostel sv. Bartoloměje soustoší sv. Cyrila a Metoděje soustoší sv. Jana Nepomuckého pohřební kaple sv. Kříže větrný mlýn zámeček Komorov	kaplička u větrného mlýna drobné sakrální památky	ano
Kožušice		kaplička, kříže	ano
Malínky	kaple Nejsvětější Trojice kamenný kříž	zvonička kaplička	ne
Milonice	areál kostela sv. Petra a Pavla	pomník obětem války se sochou kříže	ano
Nemochovice	kostel sv. Floriána	kříže	ano
Nemotice	kostel sv. Václava	kaplička, kříže	ano
Nesovice	areál zámku Nové Zámky socha sv. Jana Nepomuckého	kaplička u cesty na Milonice kaplička u cesty na Nové Zámky kaplička v Letošově kříže socha u silnice na Snovídky	ne
Nevojice	kostel sv. Mikuláše tvrz Nevojice	drobné sakrální památky jubilejní kámen	ano
Snovídky		kaple Panny Marie drobné sakrální památky	ne
Uhřice		výklenková kaple kříže	ne

Zdroj dat: vlastní šetření

Obce se snaží dle svých možností památky opravovat. V předchozím období bylo opraveno např. soustoší sv. Antonína ve Hvězdlicích a kříže ve Chvalkovicích. V současné době jsou připraveny projekty na opravu hřbitovní kaple sv. Kříže ve Chvalkovicích a kaple Panny Marie ve Snovídkách.

K pořádání kulturních a společenských akcí slouží komunitní centra. Většinou jde o kulturní domy a sokolovny. Kromě vnitřních prostor obce využívají ke společenským akcím upravené venkovní prostory. Některé obce mají i tzv. výletišťe – přírodní areály se zázemím. Přehled komunitních center zobrazuje následující tabulka.

Tab. 36: Komunitní centra v obcích SO Mezihoří

obec	komunitní centra	stav		poznámky (nedostatky)
		vyhovující	nevyhovující	
Brankovice	Kulturní dům	X		
Dobročkovice	Kulturní dům	X		
Hvězdlice	Kulturní dům	X		
Chvalkovice	Kulturní dům	X		
Kožušice	Kulturní dům		X	chybí venkovní prostor pro aktivity,
Malínky	sál v hasičské zbrojnici		X	chybí venkovní prostor pro aktivity
Milonice	Kulturní dům		X	postupná rekonstrukce
Nemochovice	Kulturní dům	X		
	Kulturní centrum	X		
Nemotice	Kulturní dům		X	nevyhovující sociální zařízení
Nesovice	Kulturní dům		X	nutná rekonstrukce
Nevojice	Kulturní dům	X		
Snovídky	Obecní dům	X		
	areál Šuterňa	X		přístupová cesta k areálu, závora
Uhřice	Kulturní dům		X	
	venkovní areál u hřiště		X	

Zdroj: vlastní šetření

Na společenském a kulturním životě se významnou měrou podílejí místní spolky a organizace, které v obcích fungují. V každé obci svazku jsou spolky, které se aktivně podílejí na životě v obci jak svou činností, tak pořádáním akcí nejen pro členy spolku, ale i pro širokou veřejnost. Obce dle svých možností spolky podporují, a to buď finanční podporou (dary, dotace), nebo podporou materiální (vytváření zázemí pro činnost spolků, prostory pro činnost spolků apod.).

Tab. 37: Spolky a organizace působící v obcích SO Mezihoří

obec	spolky, občanská sdružení
Brankovice	TJ Sokol Brankovice, SDH Brankovice, Hlahol Brankovice, Black Arrows (florbal), STK (triatlon), šachový klub, MS Litava (myšlivost), Rybáři Brankovice
Dobročkovice	SDH Dobročkovice, Orel Dobročkovice
Hvězdlice	Slovan, spolek Staré Hvězdlice, SDH Staré Hvězdlice, SDH Nové Hvězdlice, SK Hvězdlice (sport.)
Chvalkovice	Římskokatolická farnost Chvalkovice, MS Hradisko, TJ Družstevník (FK), ZO ČSV Chvalkovice
Kožušice	SDH Kožušice, MS Kožušice
Malínky	SDH Malínky, SK Malínky
Milonice	SDH Milonice, TJ Sokol Milonice-Uhřice, Římskokatolická farnost Milonice
Nemochovice	SDH Nemochovice, MS Habřina (myšlivost), ČSZ Nemochovice
Nemotice	SDH Nemotice, Tři z jedné (divad. soubor), TJ Sokol Nemotice, MS Nemotínek
Nesovice	SDH Nesovice, MS Pláňava (myšlivost), TJ Sokol Nesovice, KPŠ při ZŠ Nesovice(děti)
Nevojice	Nevojánek - spolek pro děti a mládež, SDH Nevojice, Sekele Nevojice (stolní tenis), Farnost Nevojice
Snovídky	Roviny, Šuterňa, SDH Snovídky, TJ Snovídky (stolní tenis), MS Nemotínek
Uhřice	SDH Uhřice, TJ Sokol Milonice-Uhřice, Podboranka (dech. kapela)

Zdroj: vlastní šetření

Aktivita kulturních komisí jednotlivých obcí a činnost jednotlivých spolků se odráží na společenském životě v obcích. Pořádané společenské a kulturní akce mají sice většinou pouze lokální význam, významně však přispívají k místnímu společenskému životu. Obce proto dle svých možností akce podporují. Buď tím, že se zapojí jako spolupořadatel, nebo formou finanční či materiální pomoci (nákup cen do soutěží, poskytnutí zázemí, zapůjčení pivních setů, stanů apod.).

V rámci svazkového projektu byly v roce 2018 pořizeny párty stany a pivní sety k vytvoření zázemí při pořádání akcí na území svazku. Toto vybavení si mohou zapůjčit jak obce, tak spolky působící na jejich území.

Tab. 38: Kulturní a společenské akce v obcích SO Mezihoří

obec	společenské, kulturní akce
Brankovice	setkání se seniory, oslava dne matek, hody, Letní noc, rybářské závody, střelecké soutěže (MS Litava), soutěže mladých hasičů, zvěřinové hody, rozsvěcení vánočního stromku
Dobročkovice	ostatky, dětský karneval, stavění máje, dětský den, setkání seniorů, hody, výstava perníků, rozsvěcování vánočního stromu
Hvězdlice	sportovní ples, ostatky, dětský karneval, pálení čarodějnic, dětský den, tradiční hody, ukončení prázdnin, loučení s létem, dušičkové svícení, setkání seniorů, rozsvěcení vánočního stromku, silvestrovské sousedské posezení, košť slivovice, Novoroční ohňostroj
Chvalkovice	ostatky, dětský karneval, pálení čarodějnic a stavění máje, setkání s občany spojené s oslavou Dne matek, Chvalkovický májový den, Bartolomějské hody, vánoční jarmark, rozsvícení vánočního stromečku, vánoční koncert v kostele sv. Bartoloměje, Mikulášská nadílka
Kožušice	ostatky, dětský den, hasičská slavnost se mší u kapličky, rozsvěcení vánočního stromku
Malínky	ostatky, pálení čarodějnic, dětský den, hody, rozsvěcení vánočního stromu
Milonice	hody, lampionový průvod, rozsvěcování vánočního stromku, živý betlém
Nemochovice	obecní ples, ostatky, dětský karneval, beseda s důchodci, dětský den, letní noc, tradiční hody, obchůzka Mikuláše, rozsvěcení vánočního stromu s cimbálem, vánoční jarmark
Nemotice	ostatky, pálení čarodějnic, Nemotické kulturní léto, tradiční krojované hody, setkání seniorů, rozsvěcení vánočního stromku, vítání nového roku
Nesovice	plesy místních spolků, ostatky, dětský karneval, pálení čarodějnic, motosrázek, dětský den, krojované hody, gulášfest, pytlácká noc, rocková zábava (začátek a konec prázdnin), dýňobraní, Kateřinská zábava, setkání seniorů, rozsvěcení vánočního stromku,
Nevojice	jarní tvořivá dílna, ostatky, pálení čarodějnic, obchůzky dětí s jídášem, dětský den, zájezd seniorů, posezení se seniory, Knedlíkofest, Pohádkový les, PolíčkoFest, drakiáda, Uspávání zvířátek, adventní tvořivá dílna, rozsvěcování vánočního stromu, Silvestrovský turnaj v ping - pongu, sjezd rodáků (1 x za 10 let)
Snovídky	ostatky, hasičský bál, guláš fest, letní kino v Šuterni, tradiční krojované hody, setkání seniorů, Mikulášská nadílka, rozsvěcení vánočního stromku, vánoční koledování
Uhřice	ostatky, dětský karneval, pálení čarodějnic, košť slivovice, krojované hody, adventní dílničky, rozsvěcení vánočního stromku

Zdroj: vlastní šetření

### Sport a volnočasové aktivity

Kromě kulturního a společenského života se obce snaží nabídnout občanům i prostory pro sport a volnočasové aktivity, které přispívají k upevňování zdraví a rozvoji tělesné i psychické kondice. V téměř každé obci je buď travnaté, nebo víceúčelové hřiště, nejčastěji obojí. Běžně dostupná jsou i dětská hřiště s herními prvky vhodnými pro děti do 10 let. V Milonicích byla vybudována venkovní posilovna (workoutové hřiště).

V Brankovicích a Milonicích jsou provozovány střelnice a v Nemochovicích funguje jezdecký oddíl. Většina obcí však má problémy s vnitřními prostory pro sport. Tělocvičnu mají jen v Brankovicích, Nesovicích a Hvězdlicích, třech největších obcích svazku. Nemotice a Snovídky pro tyto účely využívají sály kulturních domů. Toto řešení je však vhodné pouze pro omezený rozsah pohybových aktivit. Bazén nebo letní koupaliště je pouze ve dvou obcích svazku (Brankovice, Nesovice). Vzhledem k náročnosti provozu, však obce neuvažují o jejich zřízení. Další nejbližší koupaliště jsou v Bučovicích a Koryčanech.



Tab. 39: Přehled sportovišť v obcích SO Mezihoří

Název obce	hřiště		dětský koutek	tělocvična	posilovna	workout hřiště	koupaliště, bazén	
	travnaté	víceúčelové					koupaliště	krytý bazén
Brankovice	X	X		X				X
Dobročkovice	X	X	X		X			
Hvězdlice	X		X	X	X			
Chvalkovice	X	X	X					
Kožušice		X	X					
Malínky	X		X					
Milonice	X		X			X		
Nemochovice	X	X	X		X			
Nemotice	X	X	X		X			
Nesovice	X	X	X	X		X	X	
Nevojice		X	X					
Snovídky	X	X	X		X			
Uhřice	X							
<b>Celkem</b>	<b>11</b>	<b>9</b>	<b>11</b>	<b>3</b>	<b>5</b>	<b>2</b>	<b>1</b>	<b>1</b>

Zdroj: vlastní šetření

Obce jsou většinou majiteli sportovišť a provádějí jejich správu a údržbu. Udrží hřiště v provozuschopném stavu a v případě potřeby zajišťují rekonstrukci sportovišť. Stav sportovišť v jednotlivých obcích je většinou dobrý, spíše než sportoviště je třeba opravit, popř. dovybavit zázemí. Na některých hřištích dosluhuje umělý povrch a bude třeba ho vyměnit.

Tab. 40: Stav sportovišť v obcích SO Mezihoří

Obec	sportoviště	stav			poznámky, připomínky
		výborný	dostatečný	nedostatečný	
Brankovice	hřiště travnaté	X			
	hřiště víceúčel.	X			
	tělocvična	X			
	krytý bazén (ZŠ)	X			
Dobročkovice	hřiště travnaté	X			
	hřiště víceúčel.	X			
	dětský koutek	X			
	posilovna (venk.)	X			
Hvězdlice	hřiště travnaté			X	chybí zázemí, v současné době se moc nepoužívá
	hřiště víceúčel.		X		dotáčet podlahu v zázemí
	dětský koutek		X		
	tělocvična		X		
	posilovna	X			
Chvalkovice	hřiště travnaté		X		
	hřiště víceúčel.		X		
	dětské hřiště		X		
Kožušice	hřiště víceúčel.	X			
	dětský koutek	X			
Malínky	hřiště travnaté		X		plánov. přívod elektřiny
	dětský koutek			X	plánov. rekonstrukce

Milonice	hřiště travnaté				
	workout. hřiště	X			
	dětský koutek				
Nemochovice	hřiště travnaté		X		
	hřiště víceúčel.		X		
	dětský koutek		X		výstavba nového děts. hřiště u nové zástavby
	posilovna	X			
Nemotice	hřiště travnaté		X		
	hřiště víceúčel.	X			
	dětský koutek		X		
	tělocvična	X			v Kulturním domě
	posilovna		X		provozuje soukromník
Nesovice	hřiště travnaté		X		
	hřiště víceúčel.	X			
	workout. hřiště	X			
	dětský koutek	X			
	telocvična		X		
	koupaliště		X		
Nevojice	hřiště víceúčel.			X	výměna umělého povrchu
	dětský koutek		X		
Snovídky	hřiště travnaté			X	rekonstrukce povrchu, oplocení, herní prvky
	hřiště víceúčel.	X			
	posilovna	X			
	dětský koutek		X		
Uhřice	hřiště travnaté		X		

Zdroj: vlastní šetření

Sportoviště využívají ke své činnosti místní sportovní organizace a spolky, které v obcích pořádají v průběhu roku spoustu sportovních akcí určených i pro veřejnost. Samostatnou kapitolou jsou pak akce pořádané pro děti. Přehled pravidelných akcí je v příložené tabulce.

Tab. 41: Přehled sportovních akcí v obcích SO Mezihoří

obec	sportovní akce
Brankovice	fotbalová utkání TJ Sokol Brankovice
Dobročkovice	turnaj v malé kopané, nohejbal, dětský den
Hvězdlice	turnaj ve stolním tenise, turnaj v nohejbale (3x za rok), dětský den, turnaj v malé kopané (3x za rok),
Chvalkovice	fotbalový turnaj, mistrovská fotbalová utkání mužů, Silvestrovský pochod
Kožušice	dětský den
Malínky	hodový fotbalový turnaj
Milonice	triatlon na hřišti, sportovní den pro děti, turnaj v malé kopané, Silvestrovský běh
Nemochovice	dětský den, hodový fotbalový zápas
Nemotice	běh o velikonočního beránka (soutěž pro děti), dětský den (soutěže pro děti)
Nesovice	Velikonoční beránek – veřejné střelby, soutěž v požární štafetě, Mikulášský turnaj ve volejbale
Nevojice	Silvestrovský turnaj v ping - pongu, dětský den
Snovídky	Zlatý šutřík (sport. soutěž pro děti), hodový turnaj v malé kopané, hodový turnaj v tenise, silvestrovský turnaj ve stolním tenise
Uhřice	Uhřické kolečko (běh), sportovní den pro děti

Zdroj: vlastní šetření

## Shrnutí

Na území SO Mezihoří bylo při posledním SLDB v roce 2011 na 5 279 obyvatel celkem 2 566 bytových jednotek. Ty se ve většině případů (85%) nacházely v rodinných domech. V současné době mají téměř všechny obce obcí vymezené plochy pro další výstavbu. Nová výstavba v obcích probíhá spíše individuálně, ročně je na území svazku postaveno 4-9 nových bytových jednotek/rodinných domů. Pouze polovina obcí má vlastní bytový fond, který čítá cca 2-8 bytů.

V členských obcích svazku je 7 mateřských škol s celkovou kapacitou 202 dětí a 2 základní školy s kapacitou 505 žáků, z toho jedna neúplná (pouze 1. stupeň). Zatímco kapacita mateřských škol je z 90% naplněna a v některých mateřských školách dokonce volná místa docházejí, kapacita základních škol je využita z cca 66% a volných míst je dostatek.

Na území svazku je pouze základní zdravotní péče. Ve třech největších obcích (Brankovice, Nesovice a Hvězdlice) jsou celkem 3 praktičtí lékaři, 1 zubní lékař a 1 lékárna. Za lékařskou péčí je tedy třeba vyjíždět mimo území svazku, zpravidla do Bučovic nebo Vyškova. Vzhledem k dobré sjízdnosti a dojezdové vzdálenosti do 20 km, tato dojíždka nepředstavuje větší problém.

Sociální služby zajišťují na území svazku na základě komunitních plánů ORP poskytovatelé sociálních služeb. Na území ORP Bučovice působí především Oblastní charita Hodonín, na území ORP Vyškov pak Oblastní charita Vyškov. Obě spadají pod Charitu Brno. Další organizace poskytující sociální služby pak sídlí nebo mají pobočky ve Vyškově, popř. v Brně. Kapacity většiny sociálních služeb jsou dostatečné. Chybějí však volná místa v domech pro seniory a v domech s pečovatelskou službou. Obce se snaží situaci řešit výstavbou vlastních sociálních bytů, většinou však tyto projekty ve fázi přípravy – obcím na jejich realizaci chybějí finanční prostředky.

V obcích jsou pouze základní služby jako obchod a pohostinství. Za většími nákupy a službami je třeba vyjet do nejbližších měst (Bučovice, Vyškov, Kyjov).

Společenský život na území svazku zajišťují především místní spolky, které se významně podílejí na životě v obci. Obce je proto dle svých možností finančně a materiálně podporují. Po celý rok se v obcích koná dostatek akcí pro všechny věkové kategorie. Ve všech obcích je komunitní centrum, kde se akce konají, a které zároveň slouží jako zázemí pro místní spolky a jejich činnost. Ve převážné většině obcí svazku funguje místní knihovna.

K důležitým volnočasovým aktivitám patří sport. Ve všech obcích svazku jsou v současné době travnaté nebo víceúčelové hřiště, téměř všechny obce mají dětský koutek. Majitelem a správcem většiny sportovních zařízení jsou obce, které zajišťují jejich údržbu a obnovu. Sportoviště ke své činnosti často místní spolky či slouží jako místo konání akcí.

## 6. ŽIVOTNÍ PROSTŘEDÍ

### Půda

Území Svazku obcí Mezihoří svým charakterem odpovídá venkovské krajině. Území většiny obcí má charakter zemědělské krajiny, kdy je zastavěné území obcí obklopeno rozsáhlými plochami orné půdy. Takovými obcemi jsou např. Dobročkovice a Uhřice, kde je zemědělsky využíváno více než 90% katastrálního území obcí. Na území svazku jsou však i dvě obce s lesním charakterem – Snovídky a Nevojice - kde více než ¾ katastru obce tvoří lesy. Obě obce leží na okraji přírodního parku Ždánický les.

Zastoupení druhů půdy na území jednotlivých obcí i shrnutí za celé území svazku zobrazuje přiložená tabulka a graf.

Tab. 42: Druhy půdy na území obcí SO Mezihoří (v ha)

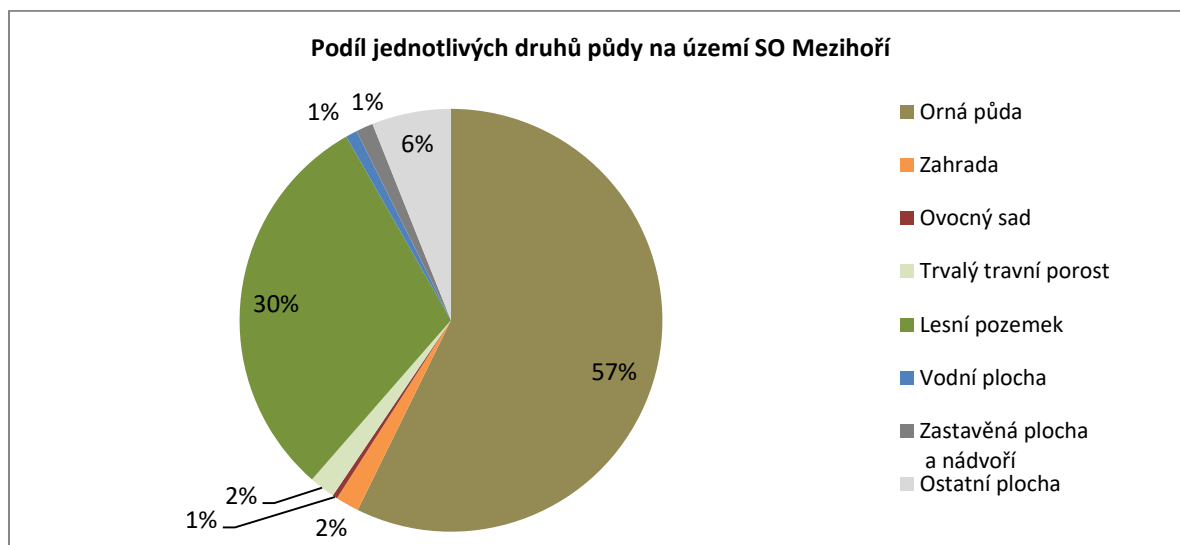
Obec	Celková výměra	Zemědělská půda	Zemědělská půda (v %)	Orná půda	Chmelnice	Vínice	Zahrada	Ovocný sad	Trvalý travní porost	Nezemědělská půda	Nezemědělská půda (v %)	Lesní pozemek	Vodní plocha	Zastavěná plocha a nádvoří	Ostatní plocha
Brankovice	1 215	831	68%	791	-	0	21	5	13	385	32%	266	10	17	91
Dobročkovice	503	467	93%	450	-	-	12	2	5	35	7%	3	1	7	24
Chvalkovice	694	564	81%	543	-	-	12	2	8	130	19%	83	3	10	33
Hvězdlice	1 140	711	62%	674	-	-	17	3	17	429	38%	345	11	15	58
Kožušice	718	397	55%	367	-	-	11	3	16	321	45%	276	5	7	33
Malínky	341	274	80%	260	-	-	6	3	6	67	20%	20	6	5	36
Milonice	498	441	89%	424	-	0	14	0	2	57	11%	17	5	9	27
Nemochovice	1 059	650	61%	619	-	-	15	5	11	409	39%	335	10	11	53
Nemotice	368	299	81%	254	-	-	12	1	32	69	19%	2	4	8	55
Nesovice	1 027	702	68%	633	-	-	30	9	30	325	32%	207	12	23	83
Nevojice	1 061	256	24%	223	-	-	11	2	20	805	76%	742	3	8	52
Snovídky	1 057	231	22%	175	-	-	12	4	40	826	78%	773	3	6	44
Uhřice	439	393	90%	383	-	-	8	1	1	46	10%	-	17	7	22
<b>SO Mezihoří</b>	<b>10 120</b>	<b>6 216</b>	<b>61%</b>	<b>5 796</b>	<b>0</b>	<b>0</b>	<b>182</b>	<b>38</b>	<b>200</b>	<b>3 904</b>	<b>39%</b>	<b>3 069</b>	<b>89</b>	<b>133</b>	<b>613</b>

Zdroj: ČSÚ, Vše o území

Zemědělsky využívaná půda zaujímá více než 61% plochy katastru území svazku. Převážně jde o ornou půdu (93% plochy zemědělsky využívané půdy), zbytek tvoří zahrady a trvalý travní porost (po 3%), jen zlomek připadá na sady (1% zemědělsky využívané půdy). Nezemědělská půda zabírá 39% plochy území svazku, většinu z ní tvoří lesní pozemky (79% nezemědělské půdy). Zbytek tvoří ostatní plochy (16% nezemědělské půdy), zastavěné plochy a nádvoří (3%) a vodní plochy (2%).

Charakter krajiny SO Mezihoří je určován rozsahem zeleně, která je vnímána jako nezbytná součást venkovského života. Vedení obcí proto podporuje obnovu stávající a výsadbu nové zeleně, zejm. formou obnovy větrolamů, výsadby alejí a obecních sadů. Snahou zemědělců hospodařících na zemědělských pozemcích by měl být environmentálně příznivý způsob obhospodařování půdy. Protože území SO Mezihoří patří k záplavovým oblastem, je nutné zaměřit se také na ochranu půdy, tak aby nedocházelo k jejím ztrátám.

Graf 13: Druhy půdy na území SO Mezihoří



Zdroj: ČSÚ, Vše o území

### Vodstvo

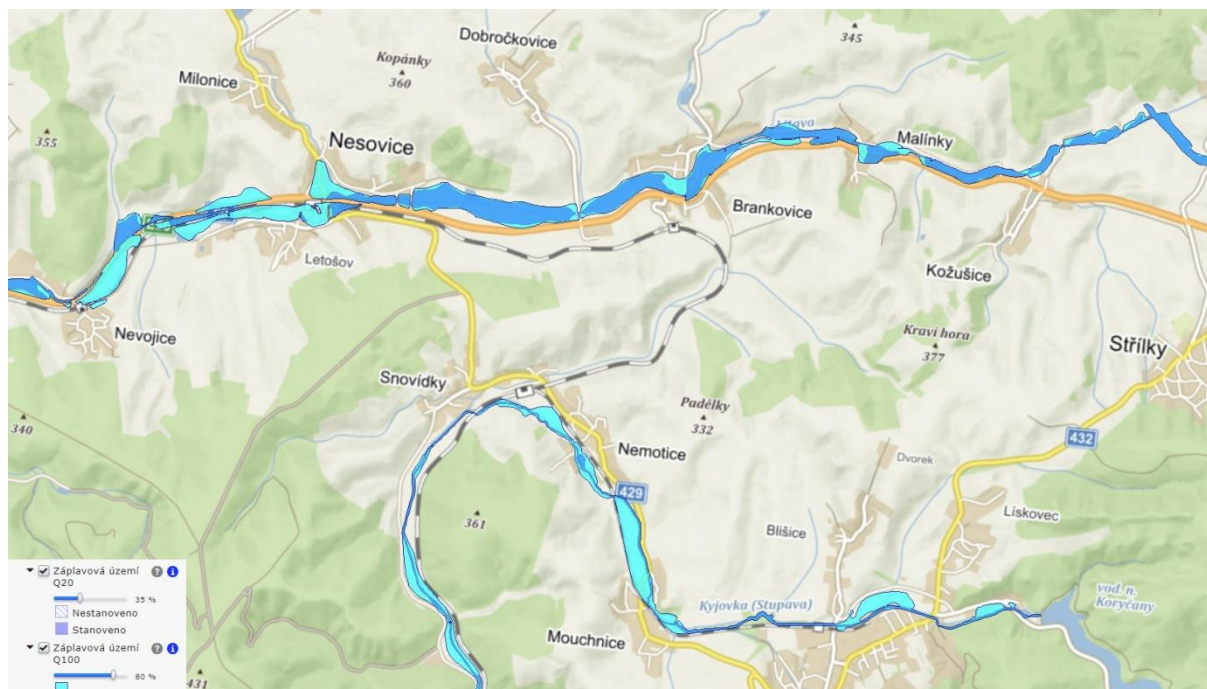
Území SO Mezihoří patří do povodí Dyje, které je součástí povodí Moravy, a do úmoří Černého moře. Vodní plochy tvoří pouze 2% území svazku. Nejvýznamnějšími toky na území svazku jsou říčky Litava a Kyjovka.

Tab. 43: Vodní toky a vodní nádrže v obcích na území SO Mezihoří

obec	vodní toky	vodní nádrže
Brankovice	Litava, Litenčnický potok, Dobročkovický potok, Nemetický potok	v.n. Hlavatka
Dobročkovice	Dobročkovický potok	
Hvězdlice	Hvězdlička, Pavlovický potok, Starohvězdlícký potok,	v.n. na Hvězdlice, v.n. na Starohvězdlíckém potoce
Chvalkovice	Chvalkovický potok a jeho bezejmenné přítoky	rybníček u zámku Komorov
Kožušice	Litava, Kožušický potok, Zámecký potok, Strabišovský potok	
Malínky	Litava, Pohraniční potok, bezejmenný potok	v.n. na bezejmeném potoce
Milonice	Hvězdlička, Pavlovický potok	v.n. na Hvězdlice u Roštoutek
Nemochovice	Litenčnický potok, Nemochovický potok, Švábský potok, bezejmenný potok	v.n. na Litenčnickém potoce, v.n. na západním konci obce
Nemotice	Kyjovka, Nemetický potok	
Nesovice	Litava, Hvězdlička,	v.n. Pod borky, v.n. Hrubé díly
Nevojice	Litava, Kloboučka, bezejmenný potok	v.n. u tábora Jitřenka
Snovídky	Kyjovka, Nemetický potok, Snovídký potok, bezejmenný potok	v.n. Hluboká
Uhřice	Hvězdlička, Chvalkovický potok a jeho bezejmenný přítok,	Uhřický rybník

Zdroj: vlastní šetření

Říčky Litava a Kyjovka však zároveň ohrožují nejbližší okolí rozlitím v případě větších dešťů. Na přiložené mapce je znázorněno záplavové území těchto říček pro „dvacetiletou“ a „stoletou“ vodu. Ohrožené jsou všechny obce ležící na jejich toku: Malínky, Brankovice, Nesovice a Nevojice v případě Litavy, a Nemotice a Snovídky v případě Kyjovky. Obce Nemotice a Snovídky jsou navíc v záplavovém území v.n. Koryčany, pro tento účel mají obce zpracovaný povodňový plán.



Obr.: Záplavová území říček Litavy a Kyjovky (zdroj: [http://dppcr.cz/html\\_pub/](http://dppcr.cz/html_pub/))

Kromě rozlití toků obce ohrožují i přivalové povodně. Vzhledem k členitosti okolního terénu mezi ohrožené obce patří např. Chvalkovice, Snovídky, Nemochovice. V roce 2019 zasáhly přivalové povodně Nevojice.

Na ochranu před rozlitím toků se obce svazku snaží udržovat vodní nádrže a koryta potoků na svém území a budovat retenční nádrže a suché poldry. Problémem jsou však komplikované vlastnické vztahy a ne právě ideální spolupráce s Povodím Moravy, s.p. Ochranou před přivalovými dešti je budování zasakovacích průlehů a zalesňování svahů. Splavování půdy při deštích lze zabránit i omezením pěstování nízkokořenících plodin (kukuřice, řepka) na svazích nad obcemi. Většinou však obce nemají možnost toto ovlivnit. Obce také zvažují na vhodných místech výstavbu nových malých vodních nádrží s retenční a krajnotvornou funkcí.

### Chráněná území

Na území SO Mezihoří se nachází několik chráněných území s různým stupněm ochrany, zapsaných do Ústředního seznamu ochrany přírody (ÚSOP), který spravuje Agentura ochrany přírody a krajiny České republiky.

Tab. 44: Chráněná území v obcích SO Mezihoří (stav v roce 2021)

Název obce	Přírodní rezervace	Národní přírodní památka	Přírodní památka	Přírodní park	Evropsky významné lokality	Památné stromy
Brankovice					Strabišov - Oulehla	
Dobročkovice						
Hvězdlice						dub letní ve St. Hvězdlicích
Chvalkovice						
Kožušice	Podsedky				Strabišov - Oulehla	

Malínky			Kuče			
Milonice					Černecký a Milonický hájek	
Nemochovice						stromořadí lip malolistých
Nemotice				Ždánický les		
Nesovice		Malhotky		Ždánický les		
Nevojice	Hašky	Malhotky	Roviny	Ždánický les	Černecký a Milonický hájek	stromořadí lip malolistých a jírovců maďalů
Snovídky				Ždánický les		
Uhřice						lípa malolistá

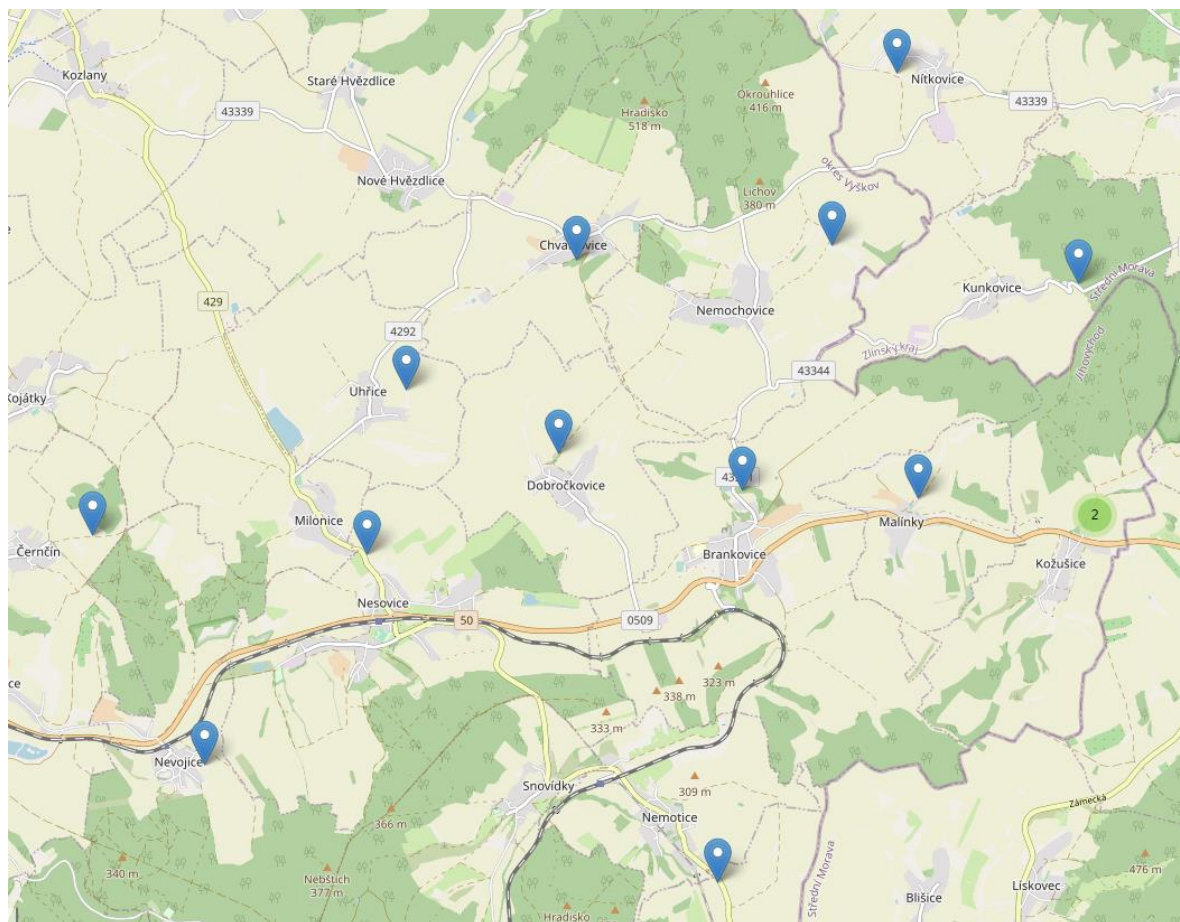
Zdroj: Ústřední seznam ochrany přírody (ÚSOP)

Na území SO Mezihoří se nachází národní přírodní památka Malhotky a přírodní rezervace Podsedky a Hašky. Přírodní park Ždánický les obklopuje obce Nemotice, Nesovice, Nevojice a Snovídky. Evropsky významnými lokalitami jsou les Strabišov-Oulehla a Černecký a Milonický hájek.

I když mají zmíněné lokality spíše místní význam, jsou místem výskytu vzácných biotopů, chráněných rostlin a živočichů a mají vliv na atraktivitu území. Z tohoto pohledu je tedy důležité zajištění jejich ochrany.

### Znečištění

Na území obcí SO Mezihoří jde dle portálu Systém evidence kontaminovaných míst (SEKM) celkem 9 kontaminovaných, resp. potenciálně kontaminovaných lokalit. Jde o bývalé skládky tuhého komunálního odpadu (TKO) nebo bývalé černé skládky. Dalším kontaminovaným místem je bývalá skládka TKO v Roštoutkách.



Obr.: Kontaminované lokality na území SO Mezihoří (zdroj: <https://www.sekm.cz/>)

Tab. 45: Kontaminované lokality na území obcí SO Mezihoří

Název obce	
Brankovice	skládka TKO
Dobročkovice	skládka TKO
Hvězdlice	
Chvalkovice	skládka TKO
Kožušice	skládka TKO
Malínky	skládka TKO
Milonice	skládka TKO (Rošťoutky)
Nemochovice	skládka TKO
Nemotice	
Nesovice	skládka TKO
Nevojice	skládka TKO
Snovídky	
Uhřice	skládka TKO

zdroj: SEKM, <https://www.sekm.cz>

Ve všech případech se jedná o starou ekologickou zátěž, která vznikla před r. 1990. Jde o místa s možnou kontaminací horninového prostředí, podzemních nebo povrchových vod, ke které v minulosti došlo nevhodným nakládáním s rizikovými látkami, jako např. ropnými látkami, pesticidy, PCB, chlorovanými a aromatickými uhlovodíky, těžkými kovy apod.

V současné době lokality nepředstavují větší riziko, v případě jejich sanace by bylo třeba postupovat v souladu s metodikou MŽP ČR pro management kontaminovaných míst.

## Shrnutí

Stav životního prostředí na území svazku je vzhledem k venkovskému charakteru území dobrý. Území většiny obcí má zemědělský charakter s intenzivním využíváním zemědělské půdy. Společnou snahou obcí, vlastníků pozemků a místních zemědělců by měla být ochrana zemědělské půdy a její kvality.

Hlavními vodní toky na území svazku jsou říčky Litava, Kyjovka a Hvězdlička, napájené místními potoky. Vzhledem ke špatnému stavu odkanalizování obcí, jsou tyto vodoteče recipienty většiny obecních kanalizací. Na území svazku však nejsou žádní větší znečišťovatelé, je stav vody v místních vodotečích poměrně dobrý.

Potenciální hrozbu pro území svazku představuje riziko rozvodnění říček Litava a Kyjovka a možnost záplavy z v.n. Koryčany. Další hrozbou jsou vzhledem k okolnímu terénu záplavy způsobené přívalovými dešti. Obce se snaží tato rizika omezit opatřeními ve formě suchých poldrů, retenčních nádrží či zasakovacích průlehů. Projekty bohužel z důvodu nedostatku financí často zůstávají ve formě projektů.

Na území svazku se nachází několik chráněných území s výskytem vzácných biotopů a chráněných rostlin a živočichů. Jejich význam je však spíše lokální význam a nemají vliv na turistický ruch na území svazku.

V obcích svazku je evidováno několik kontaminovaných míst. Ve většině případů jde o zlikvidované skládky. V tuto chvíli nepředstavují větší hrozbu pro životní prostředí.



## 7. SPRÁVA SVAZKU

Svazky obcí jsou jednou z forem spolupráce mezi obcemi jako územními samosprávnými celky. Obce mají možnost jejich prostřednictvím spojit síly při zajišťování potřeb svých občanů. Postavení svazků obcí upravuje zákon č. 128/2000 Sb., o obcích, resp. § 49-53 tohoto zákona.

### Členské obce SO Mezihoří

Svazek obcí Mezihoří vznikl oficiálně až 9. února 2006, obce však vzájemně spolupracovaly už od roku 2003. Svazek sdružuje 13 obcí: obce Dobročkovice, Chvalkovice, Kožušice, Malínky, Milonice, Nemochovice, Nemotice, Nesovice, Nevojice, Snovídky, Uhřice a městysy Brankovice a Hvězdlice.

Svazek je právnickou osobou se sídlem v obci Nemotice a byl ustanoven v souladu § 46 a násl. zákona č. 128/2000 Sb., o obcích. Nejvyšším orgánem svazku je valná hromada, kterou tvoří zástupci a starostové svazku jednotlivých obcí.

Přehled a základní charakteristiku členských obcí svazku shrnuje přiložená tabulka.

Tab. 46: Základní charakteristika obcí SO Mezihoří

obec	počet obyvatel	rozpočet obce 2020 (v mil. Kč)	z toho RUD (v mil. Kč)	počet zaměstnanců	organizace zřizované obcí
Brankovice	914	24,518	16,87	9	JSDH, ZŠ a MŠ
Dobročkovice	229	4,862	3,70	2	JSDH
Hvězdlice	562	16,068	8,72	2	JSDH, MŠ
Chvalkovice	252	5,378	4,06	2	JSDH
Kožušice	112	4,231	2,30	3	JSDH
Malínky	138	2,644	2,09	0	JSDH
Milonice	353	8,098	5,41	3	JSDH, MŠ
Nemochovice	297	6,863	5,12	3	JSDH, MŠ
Nemotice	422	6,747	5,38	2	JSDH
Nesovice	1 083	23,421	17,06	2	JSDH, ZŠ a MŠ
Nevojice	423	34,372	7,24	3	JSDH, MŠ
Snovídky	331	11,867	5,61	2	JSDH, MŠ
Uhřice	264	8,55	3,91	1	JSDH

Zdroj: Monitor MF ČR, vlastní šetření

Svazek obcí Mezihoří sdružuje obce s „běžnými“ obecními úřady (obce „I“), se základní přenesenou působností. Velikostně spadá většina obcí do kategorie malých obcí do 500 obyvatel, Brankovice a Hvězdlice mají do 1000 obyvatel a pouze Nesovice mají cca 1,1 tis. obyvatel.

Malé obce jsou poměrně zatíženy administrativou. Většina obcí SO Mezihoří spravuje starosta ve spolupráci s účetní, přitom musí zvládnout stejnou agendu jako větší obce. Tato situace může vést k přetěžování starostů a omezuje možnost postihnout změny, které přináší nové legislativa, dění v obci a rozvoj obce. Jako vhodné pro zkvalitnění výkonu veřejné správy a samosprávy se ukazuje potřeba vzdělávání starostů a zaměstnanců obecních úřadů.

Možnosti rozvoje území jsou závislé především na hospodaření obcí a obecních rozpočtech. Proto je třeba mít představu, jakými prostředky členské obce svazku disponují a výši jejich rozpočtu.

Cca ½ obcí v roce 2020 hospodařila s rozpočtem do 10 mil. Kč, příjmy z RUD cca ¾ obcí byly do 7 mil. Kč. Rozdíl mezi celkovým rozpočtem a příjmy z RUD tvoří přijaté transfery (dotace), prodej obecního majetku a příjmy z hospodářské činnosti obce. Obce většinou hospodaří s vyrovnaným nebo přebytkovým rozpočtem. Případný schodkový rozpočet je způsobený časovým posunem mezi realizací akce a proplacením dotace na ni.

Všechny obce jsou zřizovateli jednotky požární ochrany sboru dobrovolných hasičů (JSDH), v 7 obcích je zřízena mateřská nebo základní škola. Obce zaměstnávají nejčastěji 2-3 zaměstnance. Zpravidla účetní a 1-2 pracovníky údržby obce.

### **Správa a hospodaření SO Mezihoří**

Správa, hospodaření a činnost svazku se řídí stanovami SO Mezihoří. Současná verze stanov byla schválena valnou hromadou svazku 6.11.2019 a tato změna byla zaregistrována KÚ JMK Odborem regionálního rozvoje dne 21.11.2019.

Nejvyšším orgánem svazku je **valná hromada**. Každá obec je na zasedání valné hromady zastoupena jedním zástupcem, zpravidla starostou nebo jím pověřeným zastupitelem obce, který zde hájí zájmy své obce. Valné hromadě jsou svěřeny nejdůležitější pravomoci: rozhoduje o hospodaření svazku, jeho činnosti, rozhoduje o založení nebo rušení právnických osob a o účasti svazku v nich, rozhoduje o nabytí a převodu nemovitostí, o zřízení a čerpání peněžních fondů, volí a odvolává předsedu, místopředsedy a dalších členů orgánů svazku a rozhoduje o přijetí a vyloučení členů svazku. Valná hromada se schází podle potřeby, nejméně však jednou za rok. Je usnášení schopná, je-li přítomna nadpoloviční většina všech zástupců členských obcí svazku.

Statutárním orgánem, který zastupuje svazek navenek je **předseda** svazku. Předseda je zastoupen 2 **místopředsedy** (vždy jedním z nich samostatně). Předseda i oba místopředsedové jsou voleni valnou hromadou na dobu určitou do ukončení hlasování v nejbližším termínu řádných komunálních voleb. Předsedou (místopředsedou) může být pouze člen zastupitelstva členské obce. Předseda svolává valnou hromadu, řídí činnost svazku mezi jednotlivými zasedáními valné hromady a plní úkoly uložené valnou hromadou.

Kontrolním orgánem svazku je 5ti členná **kontrolní komise**. Členy kontrolní komise volí valná hromada, voleni jsou na dobu určitou do ukončení hlasování v nejbližším termínu řádných komunálních voleb. Členové kontrolní komise volí ze svých řad předsedu kontrolní komise. Do působnosti kontrolní komise patří kontrola dodržování stanov svazku a platných právních předpisů, kontrola dodržování usnesení orgánů svazku a kontrola hospodaření svazku a nakládání s jeho majetkem. Kontrolní komise je usnášeníschopná, je-li přítomna nadpoloviční většina členů.

Činnost svazku je financována zejména z členských příspěvků, dotací, sponzorských darů a příjmů z činností vyvíjených svazkem.

Výše **členských příspěvků** se odvíjí od počtu obyvatel obce a poplatku, který je stanoven na 30 Kč na obyvatele. Celková výše členských příspěvků obcí vycházela v roce 2021 na cca 160 tis. Kč.

Dalším příjmem svazku jsou **dotace**, které svazek získá na společné projekty. V roce 2016 se svazek zapojil do projektu „*Posilování administrativní kapacity obcí na bázi meziobecní spolupráce*“ Svazu měst a obcí ČR, v rámci kterého vznikla Centra společných služeb (CSS). Jejich úkolem je formou poradenství a služeb pomoci vedení malých obcí při plnění jejich povinností. Nejvíce poptávanými službami jsou pomoc se zpracováním žádostí o dotaci a jejich administrací, zpracování strategických dokumentů (program rozvoje obce, plán rozvoje sportu) a činnost pověřence pro ochranu osobních údajů. Na tento projekt získal SO Mezihoří v období 2016 – 2020 příspěvek cca 3,8 mil. Kč, z kterého byly hrazeny mzdy zaměstnanců CSS. V současné době běží do října 2021 udržitelnost projektu.

V roce 2016 se členské obce svazku zapojily do projektu „*Ozelenění obcí SO Mezihoří*“, v rámci kterého bylo na území 12 členských obcí SO Mezihoří vysázeno celkem 1476 stromů a keřů. Na pořízení sazenic a materiálu pro výsadbu získal svazek dotaci z rozpočtu Jihomoravského kraje ve výši 200 tis. Kč.

Dalším svazkovým projektem bylo „*Pořízení mobiliáře pro SO Mezihoří*“. Svazek na nákup party stanů, pивních setů, laviček, odpadkových košů, informačních tabulí, dřevěných posezení a altánů získal v roce 2018 dotaci ve výši 211 tis. Kč.

Dotace však nepokrývají celé realizační náklady projektů. Rozdíl mezi celkovými náklady a výší dotace tvoří tzv. **vlastní podíl svazku**. Způsob, jakým bude vlastní podíl svazku financován, je projednán už v průběhu přípravy žádosti o dotaci. Zpravidla je pokryt mimořádnými vklady obcí v závislosti na

jejich zapojení do projektu. Tento systém se členským obcí jeví jako nejpříjemnější a „nejspravedlivější“.

Dalším příjmem svazku jsou **příjmy z činnosti svazku**. Jde především o činnosti vykonávané CSS. V rámci alespoň částečné samofinancovatelnosti CSS byl valnou hromadou schválen sazebník, podle kterého členské obce hradí některé služby poskytované jim Centrem společných služeb. Jde především o odměnu za zpracování úspěšné žádosti o dotaci, odměnu za zpracování zadávací dokumentace výběrového řízení, za zpracování programu rozvoje obce a za činnost pověřence na ochranu osobních údajů.

Tab. 47: Hospodaření SO Mezihoří v období 2015 - 2020

Rok	příjmy			Výdaje			rozpočtové saldo
	nedaňové	přij. transfery	celkem	běžné	Kapitálové	celkem	
2015	28	2 610 691	<b>2 610 719</b>	1 980 775	598 950	<b>2 579 725</b>	<b>30 994</b>
2016	356 400	635 300	<b>991 700</b>	817 360	0	<b>817 360</b>	<b>174 340</b>
2017	880 302	159 930	<b>1 040 232</b>	966 326	0	<b>966 326</b>	<b>73 906</b>
2018	1 198 178	841 279	<b>2 039 457</b>	1 965 402	103 500	<b>2 068 902</b>	<b>-29 445</b>
2019	1 033 145	297 100	<b>1 330 245</b>	1 308 270	0	<b>1 308 270</b>	<b>21 975</b>
2020	592 215	312 835	<b>905 050</b>	1 151 554	0	<b>1 151 554</b>	<b>-246 504</b>

Zdroj: Monitor, MF ČR (<https://monitor.statnipokladna.cz/>)

Výsledek hospodaření svazku je závislý na výši příjmů a výdajů v daném roce. Rozpočet svazku je schvalován jako vyrovnaný, konečný výsledek však ovlivňují svazkové projekty a výše dotace, která se na ně podaří získat, stejně jako příjmy z činnosti svazku, resp. CSS. V roce 2020 proběhly 3 měsíce povinné udržitelnosti projektu CSS, kdy mzdy zaměstnanců centra nebyly kryty příspěvkem od SMO ČR. To se citelně projevilo na rozpočtu svazku.

Povinná udržitelnost projektu CSS pokračuje i v lednu – říjnu 2021. V tomto období provoz CSS plně hradí svazek. Na konci roku 2021 se ukáže, zda je CSS samofinancovatelné s pomocí schváleného sazebníku. V opačném případě bude třeba najít další zdroj financování centra nebo zvážit pokračování jeho činnosti.

### Bezpečnost

Bezpečnost obyvatel většinou řeší obce samostatně. Pouze opatření, která přijímají ke zvýšení bezpečnosti svých obyvatel se mohou do činnosti svazku promítnout ve formě svazkových projektů (např. společný nákup měřičů rychlosti).

Bezpečnost na území svazku je dána několika faktory, a jen některé z nich mohou obce nebo svazek ovlivnit.

### Kriminalita

Kriminalita v malých obcích, které tvoří SO Mezihoří je poměrně malá. Na území svazku bylo v posledních 3 letech ročně spácháno cca 30-50 trestných činů. Převažovaly přitom majetkové trestné činy (krádeže, podvody), dopravní nehody a toxikomanie. Násilných trestných činů bylo minimum, pokud už k nějakému došlo, šlo o nebezpečné vyhrožování nebo ublížení na zdraví.

Počet přestupků spáchaných na území svazku je poměrně vysoký, v roce 2020 vycházelo v průměru 68 přestupků na obec. Cca ¾ tvořily přestupky v oblasti bezpečnosti silničního provozu, jejich počet byl několikanásobně vyšší v obcích, kterými prochází silnice I/50.

Trestné činy a i většinu přestupků na území členských obcí svazku (a to včetně Hvězdlic, které spadají do působnosti OPR Vyškov) řeší Policie ČR, KŘP Jihomoravského kraje, Obvodní oddělení Bučovice. Žádná z obcí nemá obecní policii.

Kriminalita je oblast, kterou mohou obce na svém území omezit jen minimálně (např. prostřednictvím kamerového systému apod.), popř. mohou omezit následky např. vandalismu vhodnými opatřeními (přípevněné lavičky, těžké koše na odpadky, zastávky z odolného materiálu, funkční veřejné osvětlení apod.).

Tab. 48: Trestné činy a přestupky spáchané v obcích SO Mezihoří

obec	2018		2019		2020	
	trestné činy	přestupky	trestné činy	Přestupky	trestné činy	přestupky
Brankovice	6	153	9	144	6	187
Dobročkovice	1	5	5	5	0	1
Hvězdlice	5	14	2	11	4	20
Chvalkovice	2	4	2	7	1	7
Kožušice	2	17	1	19	2	8
Malínky	2	114	1	125	1	416
Milonice	0	16	1	16	1	8
Nemochovice	0	10	9	6	1	13
Nemotice	5	18	2	15	2	12
Nesovice	9	229	12	122	8	184
Nevojice	3	17	2	23	3	29
Snovídky	2	11	2	5	1	4
Uhřice	1	4	1	4	0	6
<b>celkem</b>	<b>38</b>	<b>612</b>	<b>49</b>	<b>502</b>	<b>30</b>	<b>895</b>

Zdroj: Policie ČR, <https://kriminalita.policie.cz/>

### Doprava

Jak vyplývá z počtu přestupků na úseku bezpečnosti silničního provozu, je i doprava, zejm. na silnici I/50 jedním z bezpečnostních rizik na území svazku. Na katastrálním území členských obcí svazku se ročně stane cca 30 dopravních nehod. Přitom asi 2/3 z nich se stanou na silnici I/50 (obce kterými prochází komunikace I/50 jsou vyznačeny tučně). V roce 2018 to bylo dokonce 84%.

Tab. 49: Počty dopravních nehod v obcích SO Mezihoří

obec	2018	2019	2020
Brankovice	<b>4</b>	<b>8</b>	<b>5</b>
Dobročkovice	1	0	0
Hvězdlice	1	1	4
Chvalkovice	1	2	0
Kožušice	<b>4</b>	<b>2</b>	<b>1</b>
Malínky	<b>0</b>	<b>0</b>	<b>2</b>
Milonice	0	2	3
Nemochovice	0	0	0
Nemotice	1	2	1
Nesovice	<b>13</b>	<b>7</b>	<b>8</b>
Nevojice	<b>6</b>	<b>3</b>	<b>6</b>
Snovídky	0	0	2
Uhřice	1	0	1
<b>celkem</b>	<b>32</b>	<b>27</b>	<b>33</b>

Zdroj: <https://nehody.cdv.cz/statistics.php>, vlastní zpracování

Obyvatele obcí ležících na frekventované silnici I/50 však neohrožuje jen provoz, ale i zvýšená prašnost, hlučnost a emise z projíždějících dopravních prostředků.

Obce mohou rizika plynoucí z dopravního provozu omezit opatřeními pro zajištění plynulosti dopravy a dodržování dopravních předpisů, např. vhodně umístěnými měřiči rychlosti, bezpečnými přechody pro chodce, budováním a udržováním chodníků kolem silnice, tak aby pěší nemuseli využívat k pohybu krajnici.

### **Sesuvy půdy, záplavy**

Dalším rizikem, které může obec ohrozit jsou sesuvy půdy. V každé obci svazku je vlivem podloží a geologických podmínek alespoň jedno sesuvné území. Jde sice většinou o sesuvy, které jsou v současné době ustálené a nepředstavují větší riziko. Navíc jen část jich ohrožuje zastavěné území obce. Přesto je dobré o nich vědět. Umístění a stav jednotlivých sesuvných území lze najít v registru svahových nestabilit České geologické služby ([https://mapy.geology.cz/svahove\\_nestability/](https://mapy.geology.cz/svahove_nestability/)).

S déletrvajícimi nebo přívalovými dešti se zvyšuje riziko záplav. Vzhledem k tomu, že nejčastěji se rozvodňují říčky Litava, Kyjovka a Hvězdlička, jsou ohroženy obce na jejich tocích. Obce Nemotice a Snovídky leží navíc v záplavovém území v.n. Koryčany. Pro účely ochrany před záplavou z důvodu poškození vodní nádrže mají obě obce zpracovaný povodňový plán.

Tab. 50: Rizika živelných pohrom na území obcí SO Mezihoří

Název obce	Rizika živelných pohrom	Varování obyvatel před živelným nebezpečím
Brankovice	záplavové území Litavy, sesuvy	síréna, rozhlas
Dobročkovice	sesuvy	síréna, rozhlas
Hvězdlice	sesuvy	síréna, rozhlas
Chvalkovice	sesuvy	x
Kožušice	záplavové území Litavy, sesuvy	síréna, rozhlas
Malínky	záplavové území Litavy, sesuvy	nedostatečné (rozhlas)
Milonice	záplavové území Hvězdlička, sesuvy	síréna, rozhlas
Nemochovice	záplavové území Litavy, sesuvy	síréna, rozhlas
Nemotice	záplavové území Kyjovka, záplavové území v.n. Koryčany, sesuvy	výstražný a varovný systém, povodňový digitální plán obce, síréna, rozhlas
Nesovice	záplavové území Litavy, Hvězdličky, sesuvy	síréna, rozhlas
Nevojice	záplavové území Litavy, sesuvy	síréna, rozhlas
Snovídky	záplavové území Kyjovka, záplavové území v.n. Koryčany, sesuvy	výstražný a varovný systém, povodňový digitální plán obce, síréna, rozhlas
Uhřice	sesuvy	rozhlas

Zdroj: [http://dppcr.cz/html\\_pub/](http://dppcr.cz/html_pub/), Registr svahových nestabilit

Ochranou před sesuvy je jejich monitorování, prevencí je úprava terénu (piloty, zídky) nebo zpevnění vhodnou výsadbou.

Protipovodňovými opatřeními jsou udržování průchodnost koryt vodních toků, čištění vodních nádrží k zajištění dostatečné retenční kapacity, budování retenčních nádrží a suchých poldrů. Riziko přívalových povodní lze omezit vhodným hospodařením, zalesňováním svahů nebo budováním zasakovacích průlehů.

### **Integrovaný záchranný systém**

Při mimořádných událostech hrají důležitou roli složky integrovaného záchranného systému. Na území svazku by v případě potřeby zasahovala zdravotní záchranná služba z výjezdové základny v Bučovicích nebo ve Vyškově. Hasiči by k zásahu vyjízděli z požární stanice HZS JMK v Bučovicích nebo ve Vyškově, případně by zasahovaly JPO III. a V. stupně z nejbližších obcí. Nejbližší policejní stanice je v Bučovicích. Více k IZS v kap. Infrastruktura.

Důležitý je zejména dojezdový čas složek IZS, který je přímo úměrný dojezdové vzdálenosti. V tabulce jsou uvedeny dojezdové vzdálenosti složek IZS z Bučovic do jednotlivých obcí svazku. Na dojezd mají vliv tři faktory — vzdálenost, povětrnostní podmínky a stav a hustota dopravy. Z těchto faktorů mohou obce ovlivnit jen velmi málo – max. mohou nastavit dopravní podmínky v obci tak, aby plynulý průjezd vozidel IZS neblokovaly žádné překážky. Hlavně hasiči často bojují s tím, že průjezdu vozidla brání parkující automobily apod.)

Tab. 51: Dostupnost IZS (km)

obec	dostupnost integrovaného záchranného systému (v km)		
	hasiči	policie	zdravotnická záchranná služba
Brankovice	10,8	10,8	10,8
Dobročkovice	11	11	11
Hvězdlice	11	11	11
Chvalkovice	12,7	12,7	13
Kožušice	8,8	8,8	14,7
Malínky	10,4	10,4	12,4
Milonice	8	8	8
Nemochovice	11,9	11,9	13,7
Nemotice	4,2	4,2	10,7
Nesovice	6,8	6,8	6,8
Nevojice	3,9	3,9	3,9
Snovídky	5,8	5,8	9,2
Uhřice	9,8	9,8	9,8

Zdroj dat: mapy.cz, vlastní úprava

### Vnější vztahy a vazby, spolupráce obcí

Kvůli efektivnějšímu výkonu správy a lepšímu prosazování společných zájmů se obce mohou sdružovat a vstupovat do organizací zaměřených na činnost obcí.

Členské obce SO Mezihoří kromě svazku spolupracují i s dalšími organizacemi: Místní akční skupinou Vyškovsko, Svazem měst a obcí a Svazem místních samospráv. Kromě toho je vhodné udržovat dobré vztahy s vyššími samosprávnými celky, tj. s městem Bučovice, které pro většinu obcí svazku plní funkci obce s rozšířenou působností (pouze pro Hvězdlice je ORP město Vyškov) a Krajským úřadem Jihomoravského kraje.

Tab. 52: Členství obcí svazku v dalších organizacích

Název obce	Přehled organizací, svazku obcí, sdružení jichž je obec členem	Přínosy od jednotlivých organizací
Brankovice	SO Mezihoří, MAS Vyškovsko	ano
Dobročkovice	SO Mezihoří, MAS Vyškovsko	ano
Hvězdlice	Svaz místních samospráv, SO Mezihoří, MAS Vyškovsko	ano
Chvalkovice	SO Mezihoří, MAS Vyškovsko	ano
Kožušice	SO Mezihoří, MAS Vyškovsko	ano
Malínky	SO Mezihoří, MAS Vyškovsko	ano
Milonice	SO Mezihoří, MAS Vyškovsko, SMO ČR	ano
Nemochovice	SO Mezihoří, MAS Vyškovsko	ano
Nemotice	SO Mezihoří, MAS Vyškovsko, SMO ČR	ano
Nesovice	SO Mezihoří, MAS Vyškovsko, SMO ČR	ano
Nevojice	SO Mezihoří, MAS Vyškovsko	ano
Snovídky	SO Mezihoří, MAS Vyškovsko, SMO ČR	ano
Uhřice	SO Mezihoří, MAS Vyškovsko	ano

Zdroj dat: vlastní šetření

**Svazek obcí Mezihoří** vznikl v únoru 2006. Navazuje na předchozí spolupráci obcí a činnost Dobrovolného svazku obcí Mezihoří, který obce spolu s městem Bučovice založily v roce 2003. V současné době je svazek právní osobou a funguje v souladu s § 46 a násl. zákona č. 128/2000 Sb., o obcích a sdružuje celkem 13 členských obcí. Cílem svazku je prosazování společných zájmů obcí zejm. v oblasti ochrany životního prostředí, obnovy dopravní a technické infrastruktury, zajištění občanské vybavenosti a podpory občanských aktivit. Spojením při prosazování společných zájmů obce získávají silnější vyjednávací pozici vůči partnerským organizacím.

Prostřednictvím SO jsou členské obce zapojeny do činnosti **MAS Vyškovsko**. MAS Vyškovsko je nástupnickou organizací Místní akční skupiny Společná cesta, která vznikla dne 17.12.2004, v roce 2007 se její název změnil na MAS Vyškovsko. V současné době MAS tvoří členskou základnu MAS 45 obcí. Sdružuje čtyři sousedící svazky obcí – DSO Větrník (6 obcí), SO Mezihoří (13 obcí), SO Ivanovická brána (11 obcí), Mikroregion Rakovec (5 obcí), obec Hoštice-Heroltice, obec Letonice, obec Bohaté Málkovice, obec Kozlany a město Vyškov. Cílem MAS je podpora rozvoje obcí v regionu pomocí kooperace veřejného, soukromého a neziskového sektoru. Prostřednictvím MAS mají členské obce a subjekty působící na jejich území přístup k dotačním titulům (IROP, PRV,...), které MAS zprostředkovává.

Část obcí je členem **Svazu měst a obcí ČR**. Do jeho působnosti spadá široké spektrum aktivit. Každodenní práce Svazu je zaměřena především na legislativní činnost, zejm. v oblasti financování obcí, regionálního rozvoje a rozvoje venkova, bezpečnosti, dopravy, energetiky, školství, kultury, oblasti sociální aj. Členským obcím nabízí právní poradenství a vzdělávací aktivity pro zastupitele a účetní obcí. Svaz ale nevyvíjí aktivity pouze na domácím poli. Svou pozornost směřuje i do zahraničí. Spolu s dalšími asociacemi se snaží ovlivňovat podobu evropské legislativy a politik ve prospěch měst a obcí.

**Sdružení místních samospráv České republiky** je nevládní nezisková organizace, která sdružuje města a obce v Česku a hájí jejich zájmy. Sdružení oficiálně vzniklo 1. ledna 2008 na ustavujícím shromáždění SMS ČR v Jihlavě. Svým členům poskytuje právní, dotační a krizové poradenství.

Jelikož se SO Mezihoří nachází na hranici dvou krajů, je zde nutná úzká spolupráce se Zlínským krajem, což je dané i pohybem obyvatelstva za prací, nákupem, zábavou aj. Pro rozvoj každého regionu je významná a nezbytná spolupráce s vnějšími subjekty (jiné regiony, města, obce, organizace či podnikatele).

Obce také úzce spolupracují s **obcemi s rozšířenou působností**, do jejichž územní působnosti spadají – pro 12 ze 13 obcí svazku je to město Bučovice, pro Hvězdlice pak město Vyškov. ORP mimo jiné pro obce vykonávají přestupkovou agendu a části z nich poskytují na základě smlouvy správu podatelny nebo zpracování mzdového účetnictví.

Obce spolupracují i s **krajskými úřady** – především s krajským úřadem Jihomoravského kraje. Vzhledem ke své poloze na hranici Jihomoravského a Zlínského kraje, pak část obcí svazku spolupracuje i s krajským úřadem Zlínského kraje. Krajské úřady jsou nejen dohledovými orgány, ale svou politikou zásadně ovlivňují vývoj obcí na svém území (např. oblast dopravy, sociální politiky apod.). Zároveň jsou i zdrojem dotací z pravidelně vyhlášených dotačních titulů, financovaných z rozpočtu kraje.

## 8. SWOT ANALÝZA

Termín SWOT analýza má základ v anglickém jazyce. Písmeno S označuje silné stránky (Strong Points). Písmeno W slabé stránky (Weak Points), písmeno O příležitosti (Opportunities) a písmeno T hrozby (Threats).

Definování silných (S) a slabých (W) stránek je zaměřeno především na vnitřní faktory vycházející z území. Tyto faktory mají pozitivní nebo negativní dopad na možnost rozvoje území. Definování příležitostí (O) a hrozeb (T) je zaměřeno především na vnější faktory a vlivy, tj. jevy které nemůže území samo ovlivnit.

SWOT analýza tedy popisuje co nejobektivněji charakteristiku SO Mezihoří a je základem pro formulaci cílů, priorit, opatření a rozvojových aktivit. Současně s přehledem plánovaných záměrů je SWOT analýza výchozím podkladem pro návrhovou (strategickou) část. Aby byla zajištěna návrhová část, reagují jednotlivé priority a cíle na silné a slabé stránky území a při tom zohledňují vnější příležitosti a hrozby. SWOT analýza byla rozdělena do 4 kategorií dle stanovených strategických cílů.

Tab. 53: SWOT analýza: Ekonomika, vzdělávání a zaměstnanost

EKONOMIKA, VZDĚLÁVÁNÍ A ZAMĚSTNANOST	
SILNÉ STRÁNKY	SLABÉ STRÁNKY
<ul style="list-style-type: none"> <li>• stabilní počet obyvatel</li> <li>• vyšší počet živnostníků, OSVČ</li> <li>• flexibilita obyvatel – ochota dojíždět za prací (směr Bučovice, Brno a Vyškov)</li> <li>• aktivní využívání zemědělské půdy</li> <li>• tradičně dobrý vztah obyvatel k zemědělství a půdě</li> </ul>	<ul style="list-style-type: none"> <li>• odchod mladých lidí do větších měst</li> <li>• stárnutí populace</li> <li>• podprůměrná vzdělanostní struktura obyvatel</li> <li>• nedostatek pracovních příležitostí</li> <li>• nutnost dojíždět za prací</li> <li>• vyšší nezaměstnanost</li> <li>• stagnující maloobchod v důsledku supermarketů v okolí</li> <li>• chybějící služby v mikroregionu – dojíždka do okolních měst</li> <li>• nízký zájem investorů o investice v území regionu</li> <li>• špatné podmínky pro rozvoj cestov. ruchu (chybí objekty které by přitáhly turisty)</li> <li>• chátrající areály býv. zeměděl. družstev</li> </ul>
PŘÍLEŽITOSTI	HROZBY
<ul style="list-style-type: none"> <li>• blízkost větších měst, jejich dobrá dopravní dostupnost</li> <li>• využití brownfieldů (areály ZD)</li> <li>• podpora rozvoje informačních systémů, informovanosti občanů</li> <li>• podpora rozvoje drobných firem, především v oblasti služeb, tradičních řemesel</li> <li>• podpora rozvoje tradičních řemesel</li> <li>• využívání veřejně prospěšných prací (VPP) obcemi (spolupráce s ÚP)</li> <li>• monitorování stávajících nevyužívaných objektů a areálů a jejich efektivní využití</li> </ul>	<ul style="list-style-type: none"> <li>• závislost na zaměstnavatelích mimo území mikroregionu</li> <li>• zvyšování celkové nezaměstnanosti</li> <li>• změna legislativy ovlivňující podnikání</li> <li>• omezení dopravy (počtu linek, spojů)</li> <li>• velké opravy hlavních silničních tahů (hlavně silnice I/50)</li> </ul>



Tab. 54: SWOT analýza: Infrastruktura – technická, dopravní

<b>INFRASTRUKTURA – TECHNICKÁ, DOPRAVNÍ</b>	
<b>SILNÉ STRÁNKY</b>	<b>SLABÉ STRÁNKY</b>
<ul style="list-style-type: none"> <li>• základní technická vybavenost obcí (a poměrně dobrý stav tech. infrastruktury)</li> <li>• vodovod ve vlastnictví obce (cca ½ obcí)</li> <li>• dostatek spádových MŠ, ZŠ</li> <li>• volné plochy pro další bytovou výstavbu (většina obcí)</li> <li>• vhodně objekty pro výstavbu sociálních bytů (cca ½ obcí)</li> <li>• dobrá dopravní dostupnost okolních měst (Bučovice, Vyškov, Brno)</li> <li>• dostatek spojů pro dojíždění pro práce a do školy (autobus, vlak)</li> <li>• poloha při hlavním tahu I/50 Brno-Uh. Hradiště, relativní blízkost D1</li> </ul>	<ul style="list-style-type: none"> <li>• špatný/nevyhovující tech. stav kanalizace, nedořešena likvidace odpadních vod</li> <li>• riziko nedostatku míst v MŠ</li> <li>• slabá síť zdravotní péče v území (dojíždění k lékaři mimo území svazku)</li> <li>• nedostatek míst v domovech pro seniory</li> <li>• chybějící bezbariérovost veřejných budov</li> <li>• nedostatek financí na budování a údržbu infrastruktury (závislost na dotacích)</li> <li>• pouze základní vybavenost službami (nutnost dojíždky i za základními službami)</li> <li>• špatný tech. stav části místních komunikací</li> <li>• chybějící chodníky v obcích</li> <li>• nedostatek parkovacích míst</li> </ul>
<b>PŘÍLEŽITOSTI</b>	<b>HROZBY</b>
<ul style="list-style-type: none"> <li>• příprava na řešení nevyhovujícího odkanalizování (vhodné DT)</li> <li>• opravy a údržba technické infrastruktury ve vlastnictví obcí</li> <li>• udržení stávající/zlepšení občanské vybavenosti (obchody, pohostinství, služby)</li> <li>• podpora malých prodejen (dotace)</li> <li>• podpora místních podnikatelů pronájmem obec. objektů</li> <li>• umožnění nové bytové výstavby</li> <li>• opravy místních komunikací</li> <li>• vytváření parkovacích míst</li> <li>• oprava veřejných budov</li> </ul>	<ul style="list-style-type: none"> <li>• zpřísnění legislativy v oblasti odpadních vod (nutnost vybudovat ČOV)</li> <li>• omezení podnikání a služeb (protiepidemická opatření)</li> <li>• zhoršující se stav technické infrastruktury, nedostatek údržby (chybějící finance)</li> <li>• omezení počtu spojů veřej. dopravy</li> <li>• větší opravy hlavních silnič. tahů (I/50)</li> <li>• omezení železnič. dopravy v souvislosti s opravami/modernizací trati</li> <li>• nezájem vlastníků o prodej pozemků pro výstavbu bydlení</li> <li>• snížení dostupnosti vhodných dotačních titulů na opravy infrastruktury (vyšší min. náklady projektu apod., nutnost pasportizace)</li> </ul>

Tab. 55: SWOT analýza: Kvalitní podmínky k životu

KVALITNÍ PODMÍNKY K ŽIVOTU	
SILNÉ STRÁNKY	SLABÉ STRÁNKY
<ul style="list-style-type: none"> <li>• aktivní činnost spolků a organizací podílejících se na životě v obcích</li> <li>• podpora spolků a jejich činnosti obcemi</li> <li>• zázemí pro sportovní aktivity</li> <li>• dodržování lidových slavností a tradic (ostatky, hody, velikonoce, vánoce)</li> <li>• volné plochy pro další bytovou výstavbu (většina obcí)</li> <li>• klidná oblast vhodná k bydlení</li> <li>• čisté životní prostředí (zemědělská krajina bez většího průmyslového znečištění)</li> <li>• chráněné přírodní lokality</li> <li>• památky místního významu</li> <li>• bezpečné místo pro život a výchovu dětí (nízká kriminalita, s výjimkou I/50 relativně malý provoz)</li> </ul>	<ul style="list-style-type: none"> <li>• špatný tech. stav některých sportovišť</li> <li>• chybějící prostory pro setkávání obyvatel – komunitní centra, výletišť</li> <li>• v některých obcích nedostatečné podmínky pro volnočasové aktivity</li> <li>• ohrožení záplavami a přivalovými dešti</li> <li>• chybějící vodní plochy</li> <li>• špatný technický stav některých památek</li> <li>• chybějící běžné služby (nutnost dojíždět do větších měst)</li> <li>• nově přistěhovalým chybí vztah k obci, společenské vazby (nezájem o dění v obci)</li> </ul>
PŘÍLEŽITOSTI	HROZBY
<ul style="list-style-type: none"> <li>• využití zajímavých míst k vybudování míst pasivního odpočinku</li> <li>• podpora volnočasových aktivit</li> <li>• vyhledávání a obnova starých tradic</li> <li>• posílení biodiverzity, ochrana a péče o krajinu</li> <li>• zapojení občanů do komunitního života obcí</li> <li>• řešení odpadového hospodářství</li> <li>• zvýšení množství tříděného odpadu</li> <li>• pořízení techniky na údržbu zeleně</li> <li>• snížení energetické náročnosti budov</li> <li>• opatření ke zvýšení bezpečnosti silničního provozu</li> </ul>	<ul style="list-style-type: none"> <li>• omezení společenského, kulturního života, omezující podmínky pro pořádání akcí, omezení využívání sportovišť (protiepidemická opatření)</li> <li>• ztráta významných přírodních a kulturních míst</li> <li>• zvýšené výskyty extrémních klimatických jevů</li> <li>• nezájem obyvatel o spolkovou činnost</li> <li>• nezájem obyvatel o komunitní život v obci</li> <li>• zhoršení stavu životního prostředí</li> <li>• riziko vzniku černých skládek v souvislosti se změnou odpadové legislativy (zvýšení cen TKO, přechod na vážený systém)</li> <li>• zhoršující se stav sportovišť a tím i snížení jejich bezpečnosti</li> <li>• nezájem o místní lidové tradice</li> </ul>

Tab. 56: SWOT analýza: Správa svazku

SPRÁVA SVAZKU	
SILNÉ STRÁNKY	SLABÉ STRÁNKY
<ul style="list-style-type: none"> <li>• přibližně stejná velikost obcí (počet obyvatel), stejná kategorie – podobné problémy, stejné zájmy</li> <li>• místní příslušnost - většina obcí svazku spadá do působnosti ORP Bučovice, všechny jsou v JMK</li> <li>• stabilita vedení svazku (velmi malé změny ve vedení obcí)</li> <li>• přátelské vztahy a dobrá spolupráce mezi jednotlivými obcemi a jejich vedením</li> <li>• zájem o spolupráci obcí o spolupráci při řešení společných problémů</li> <li>• zkušenosti se získáváním dotací a realizací projektů na bázi meziobecní spolupráce</li> <li>• spolupráce s MAS Vyškovsko a dalšími mikroregiony v okolí</li> </ul>	<ul style="list-style-type: none"> <li>• jedna z obcí (Hvězdlice) spadá do ORP Vyškov</li> <li>• velká administrativní zátěž starostů malých obcí (není tolik času a sil na činnost svazku)</li> <li>• nedostatek financí pro realizaci svazkových projektů</li> </ul>
PŘÍLEŽITOSTI	HROZBY
<ul style="list-style-type: none"> <li>• využití dotačních programů pro svazky obcí</li> <li>• finanč. podpora činnosti DSO (v některých krajích již za urč. podmínek funguje)</li> <li>• začlenění DSO do veřejné správy (úvahy, snaha SMO ČR)</li> </ul>	<ul style="list-style-type: none"> <li>• snížení příjmů obcí</li> <li>• omezení dotačních titulů určených pro DSO</li> <li>• změna vedení v obcích, pokles zájmu o spolupráci v rámci DSO</li> <li>• snaha upřednostnit zájmy vlastní obce na úkor ostatních členských obcí</li> <li>• legislativní překážky pro rozvoj území</li> <li>• postavení DSO – nejsou součástí veřejné správy, ale jsou zatíženy stejnou kontrolou jako veřejná správa</li> </ul>

## B. NÁVRHOVÁ ČÁST

### 1. STRATEGICKÁ VIZE

Vize zachycuje představu o budoucím stavu svazku a jeho vývoji v dlouhodobém časovém horizontu. Je definována na základě výsledků a závěrů předchozích bodů analytické části.

*„Přitažlivý mikroregion zajišťující zdravý a kvalitní život svých obyvatel při zachování venkovského způsobužití, navazující na bohaté kulturní a historické dědictví a zároveň nerozlučně spjatý s okolní přírodou. Rozvíjející se region s funkční a udržovanou infrastrukturou, přiměřenou občanskou vybaveností, dostupnými základními službami a dobrým dopravním spojením s okolními městy. Místo pro klidný, spokojený a bezpečný život svých obyvatel.“*

### 2. STRATEGICKÉ CÍLE A PRIORITY

#### **Strategická oblast: Ekonomika, vzdělávání a zaměstnanost**

**Cíl:** Zvýšení výkonnosti a konkurenceschopnosti ekonomiky založené na rozvoji lidských zdrojů vedoucí k ekonomické stabilitě.

**Priority:**

- udržení stávajících místních mateřských a základních škol,
- zajištění dostatečné kapacity mateřských škol
- zajištění dobrých podmínek pro vzdělávání (vybavení škol, zázemí,...)
- zvýšení schopnosti místních firem prosazovat se na trzích
- podpora místních podnikatelských subjektů
- podpora cestovního ruchu a propagace mikroregionu
- vytváření dostateku pracovních míst na venkově
- podpora rozvoje restauračních a ubytovacích zařízení
- využití brownfields

#### **Strategická oblast: Infrastruktura – technická, dopravní**

**Cíl:** Dostupná a fungující veřejná technická a dopravní infrastruktura.

**Priority:**

- zlepšení technického stavu stávající veřejné infrastruktury
- dobudování chybějící veřejné infrastruktury
- zajištění bezpečnosti v souvislosti s dopravou a veřejným pořádkem
- rozvoj cykloturistiky, pěší turistiky a hippoturistiky
- rozvoj infrastruktury služeb a vzdělávání
- zvýšení mobility do škol a zaměstnání
- udržení dostatečného dopravního spojení
- rozvoj infrastruktury v oblasti sociálních potřeb

### **Strategická oblast: Kvalitní podmínky k životu**

**Cíl:** zkvalitnit život v mikroregionu a rozšířit občanskou vybavenost.

**Priority:**

- podpora spolků a organizací působících v regionu
- podpora vzniku zájmových organizací působících v mikroregionu
- podpora konání společenských a sportovních akcí s regionálním i nadregionálním významem
- podpora budování a údržby komunitních center a vhodných míst pro setkávání
- podpora budování, modernizace a údržby sportovišť
- podpora volnočasových aktivit
- podpora dodržování a obnovy lidových tradic a záchrany kulturního bohatství

**Cíl:** obnova venkova a péče o venkovskou krajinu

**Priority:**

- obnova a údržba místních památek
- podpora péče o veřejná prostranství a veřejnou zeleň
- péče o krajinu, ochrana životního prostředí
- opatření k zadržení vody v krajině, budování malých vodních nádrží
- opatření k omezení škod po povodních (Litava, Kyjovka, Hvězdlička) a přívalových deštích
- obnova alejí, polních cest a remízků, výsadba stromů a keřů na vhodných místech
- snížení energetické náročnosti budov a využívání obnovitelných zdrojů energie
- efektivní nakládání s odpady

### **Strategická oblast: Správa svazku**

**Cíl:** vzdělaná a odborná veřejná správa se vstřícným přístupem a kvalitním zázemím pro její činnost, spolupráce na místní, regionální a národní úrovni, hájení společných zájmů členských obcí

**Priority:**

- hájení společných zájmů členských obcí, posílení vyjednávací pozice
- navázání spolupráce na místní, regionální i národní úrovni
- přenos příkladů dobré praxe do území
- vzájemná pomoc obcí při řešení problémů
- vytvoření společných dokumentů
- zajištění průběžného a koordinovaného vzdělávání zaměstnanců
- zlepšení efektivity výkonu samosprávy, zavádění e-Governmentu

### 3. AKTIVITY

obec	záměr	hodnota	realizace
Brankovice	Zajištění bezbariérovosti ZŠ, rekonstrukci elektroinstalace, vybavení jazykových a počítačových učeben	5 000 000 Kč	2021–2027
Brankovice	Rekonstrukce a vybavení sborovny a kabinetů	1 500 000 Kč	2021-2027
Brankovice	Podpora činnosti a rozvoje ZŠ Brankovice	neudáno	2021 -2027
Brankovice	Zasíťování pozemků a výstavba místní komunikace v trati Habřina	12 000 000 Kč	2021-2027
Brankovice	Průběžná údržba a oprava bytů	neudáno	2021-2027
Brankovice	Podpora zaměstnávání (VPP)	neudáno	2021-2027
Brankovice	Podpora podnikatelských subjektů	neudáno	2021-2027
Brankovice	Zasíťování pozemků pro výstavbu RD (vodovod, kanalizace, plyn)	8 000 000 Kč	2021-2027
Brankovice	Místní rozhlas	2 000 000 Kč	2021-2027
Brankovice	Krb – oprava komunikace a chodníku	1 000 000 Kč	2021-2027
Brankovice	Úprava nástupišť autobusových zastávek a chodníků na silnici I/50 a Úprava křižovatky I/50 s III/43341 na světelně řízenou	5 000 000 Kč	2021-2027
Brankovice	Projekt obchvatu městyse	neudáno	2021-2027
Brankovice	Výstavba, rekonstrukce, rozšíření místních komunikací	neudáno	2021-2027
Brankovice	Opravy chodníků	neudáno	2021-2027
Brankovice	Rekonstrukce a oprava pódia v areálu střelnice	neudáno	2021-2027
Brankovice	Revitalizace sportovního zázemí školy (tělocvična)	neudáno	2021-2027
Brankovice	Výstavba nového dětského hřiště	neudáno	2021-2027
Brankovice	Sportovní hala	neudáno	2021-2027
Brankovice	Podpora krojovaných hodů	neudáno	2021-2027
Brankovice	Podpora konání společenských akcí	neudáno	2021-2027
Brankovice	Rekonstrukce/opravy místních památek	neudáno	2021-2027
Brankovice	Podpora spolků v městyse (podpora činnosti)	400 000 Kč	2021-2027
Brankovice	Protipovodňová opatření na Litavě	neudáno	2021-2027
Brankovice	Realizace suchých poldrů na říčce Litavě a Litenčickém potoce	30 000 000 Kč	2021-2027
Brankovice	Rekonstrukce hřbitovní zdi a kolumbárií	1 200 000 Kč	2021-2027
Brankovice	Rekonstrukce budovy obecního úřadu	20 000 000 Kč	2021-2027
Brankovice	Školení úředníků OÚ (zvýšení kvalifikace, komunikační dovednosti)	neudáno	2021-2027
Brankovice	Zavádění e-governmentu (lepší využití inf. a komunik. technologií, inf. systém pro úřad apod.)	neudáno	2021-2027
Dobročkovice	Odkanalizování obce	35 000 000 Kč	2021-2026
Dobročkovice	Rekonstrukce Obecního domu čp.111	12 000 000 Kč	2021-2023
Dobročkovice	Výstavba startovacích bytů v budově čp.92	5 000 000 Kč	2024-2026
Dobročkovice	Oprava obecního hřbitova	1 000 000 Kč	2022-2025
Dobročkovice	Nákup techniky na údržbu obce	1 000 000 Kč	2022-2026
Dobročkovice	Veřejná zeleň v obci	1 500 000 Kč	2022-2026
Dobročkovice	Rekonstrukce budovy bývalé školy čp.134	5 000 000 Kč	2024-2026
Hvězdlice	Sociální bydlení – přestavba býv. školy na bydlení	30 000 000 Kč	2021-2027
Hvězdlice	Dostupnost terénních služeb pro postižené, stárnoucí obyvatele	neudáno	2021-2027
Hvězdlice	Výstavba RD v lokalitě Dvorská, vč. síťování	neudáno	2021-2027
Hvězdlice	Změna územního plánu	neudáno	2021-2027
Hvězdlice	Nájemní bydlení	5 000 000 Kč	2021-2027
Hvězdlice	Výstavba splaškové kanalizace a ČOV	75 000 000 Kč	2021-2027
Hvězdlice	Rozšíření hasičské zbrojnice v Nových Hvězdlicích	1 000 000 Kč	2021-2027
Hvězdlice	Rekonstrukce vodojemu	neudáno	2021-2027

Hvězdlice	Oprava místních komunikací	neudáno	2021-2027
Hvězdlice	Řešení nevyhovujících chodníků v obci	1 000 Kč/m <sup>2</sup>	2021-2027
Hvězdlice	Oprava mostu a lávky pro pěší	neudáno	2021-2027
Hvězdlice	Lávka na dětské hřiště	neudáno	2021-2027
Hvězdlice	Řešení nedostatku parkovacích míst v obci	700 000 Kč	2021-2027
Hvězdlice	Vybudování zpevněné komunikace okolo obce (komunikace, doprovodná zeleň)	700 000 Kč/100 bm	2021-2027
Hvězdlice	Vybudování komunitního centra, klubovny a muzea	neudáno	2021-2027
Hvězdlice	Podpora místních spolků, zázemí pro jejich aktivity	neudáno	2021-2027
Hvězdlice	Podpora aktivit pro děti a mládež	neudáno	2021-2027
Hvězdlice	Podpora pořádání kulturních, společen., sportovních aktivit	neudáno	2021-2027
Hvězdlice	Obnova památek na území městyse (kříže, kámen, sv. Jan Nepomucký, sv. Florián) + drobné sakrální památky	cca 100 000 Kč/ks	2021-2027
Hvězdlice	Dětské hřiště (obnova, rekonstrukce)	500 000 Kč	2021-2027
Hvězdlice	Revitalizace areálu hřbitova	neudáno	2021-2027
Hvězdlice	Vybudování naučné stezky okolo obce	neudáno	2021-2027
Hvězdlice	Revitalizace nádrží (brodňáků) v Nových a Starých Hvězdlicích	neudáno	2021-2027
Hvězdlice	Údržba koryt vodních toků	neudáno	2021-2027
Hvězdlice	Revitalizace zeleně v městyse a okolí	500 000 Kč	2021-2027
Hvězdlice	Odbahnění rybníka Hvězdlička	neudáno	2021-2027
Hvězdlice	Pořízení komunální techniky (štěpkovač, nakládací technika)	neudáno	2021-2027
Hvězdlice	Pokračování rekonstrukce OÚ (zateplení, výměna otop. systému, výměna střešní krytiny)	7 400 000 Kč	2021-2027
Hvězdlice	Údržba a obnova objektů ve vlastnictví obce	neudáno	2021-2027
Hvězdlice	Využití předzámčí (hosp. budov u zámku)	neudáno	2021-2027
Hvězdlice	Podpora zaměstnávání (VPP)	neudáno	2021-2027
Hvězdlice	Podpora podnikatelských subjektů	neudáno	2021-2027
Chvalkovice	Podpora zaměstnávání VPP	neudáno	2021-2027
Chvalkovice	Rekonstrukce sociálního bytu (vlhkost – podlahy)	500 000 Kč	2021-2027
Chvalkovice	Veřejné osvětlení	3 mil. Kč	2021-2027
Chvalkovice	Veřejný rozhlas	500 000	2021-2027
Chvalkovice	ČOV	7 500 000 Kč	2021-2027
Chvalkovice	Místní komunikace (opravy dle stavu a potřeby)	6 000 000	2021-2027
Chvalkovice	Chodníky (opravy dle stavu a potřeby)	neudáno	2021-2027
Chvalkovice	Podpora pořádání kulturních, společenských, sportovních akcí	300 000 Kč	2021-2027
Chvalkovice	Podpora místních organizací (myslivci, včelaři, farnost)	neudáno	2021-2027
Chvalkovice	Dětské hřiště	350 000 Kč	2021-2027
Chvalkovice	Kulturní dům – výměna oken, zateplení, střecha, kotel	3 000 000	2021-2027
Chvalkovice	Oprava sakrálních staveb	1 000 000	2021-2027
Chvalkovice	Ochrana obce před přívalovými dešti a erozí	neudáno	2021-2027
Chvalkovice	Obnova veřejných prostranství obce (dle potřeby a možností)	neudáno	2021-2027
Chvalkovice	Výsadba zeleně (dle potřeb a možností)	neudáno	2021-2027
Kožušice	Výstavba sociálního bydlení	neudáno	2021-2027
Kožušice	Přestavba bývalé školy	20 000 000 Kč	2021-2027
Kožušice	Dostupnost terénních služeb pro postižené, stárnoucí obyvatele	neudáno	2021-2027
Kožušice	Podpora zaměstnávání (VPP)	neudáno	2021-2027
Kožušice	Podpora podnikatelských subjektů	neudáno	2021-2027
Kožušice	Kanalizace, ČOV	20 000 000 Kč	2021-2027
Kožušice	Veřejný rozhlas	500 000 Kč	2021-2027
Kožušice	Oprava mostu	300 000 Kč	2021-2027
Kožušice	Opravy místních komunikací	750 000 Kč	2021-2027
Kožušice	Cyklostezka směr Chříby	500 000 Kč	2021-2027
Kožušice	Zajištění bezpečnosti silničního provozu	neudáno	2021-2027

Kožušice	Opravy chodníků	neudáno	2021-2027
Kožušice	Podpora pořádání kulturních, společ., sportovních akcí	300 000 Kč	2021-2027
Kožušice	Podpora místních organizací (hasiči, myslivci, farnost atd.)	neudáno	2021-2027
Kožušice	Podpora kroužků a aktivit pro děti a mládež	neudáno	2021-2027
Kožušice	Výstavba poldru	3 000 000 Kč	2021-2027
Kožušice	Údržba koryt vodních toků	neudáno	2021-2027
Kožušice	Les – výsadba, stroje, zařízení do lesa	500 000 Kč	2021-2027
Kožušice	Obnova ovocných dřevin	neudáno	2021-2027
Kožušice	Stroje na údržbu zeleně	neudáno	2021-2027
Kožušice	Brownfield – oprava střechy, odstranění ekologické zátěže	2 500 000 Kč	2021-2023
Kožušice	Obecní úřad, hospodářské budovy – oprava, zateplení, výměna zdroje vytápění	4 000 000 Kč	2021-2027
Kožušice	Veřejné budovy – rekonstrukce střechy, zateplení	400 000 Kč	2021-2027
Kožušice	Výtopna – ventrální vytápění pro obec	15 000 000 Kč	2021-2027
Kožušice	Projekt obchvatu obce	neudáno	2021-2027
Kožušice	Kulturní dům – venkovní posezení	neudáno	2021-2027
Kožušice	Ochrana obce před povodněmi, suchý poldr	neudáno	2021-2027
Kožušice	Vybudování komunitního centra	neudáno	2021-2027
Kožušice	Pořízení komunální techniky	neudáno	2021-2027
Kožušice	Pořízení elektronické úřední desky	200 000 Kč	2021-2027
Malínky	Kanalizace	25 000 000 Kč	2022-2026
Malínky	Rybník a revitalizace stávajících vodních ploch	3 500 000 Kč	2022-2026
Malínky	Les - výsadba	1 000 000 Kč	2023-2026
Malínky	Obecní komunikace cyklostezky.	2 800 000 Kč	2022-2026
Malínky	Protierozní a protipovodňová opatření, obnova polních a lesních cest poškozených splavením	2 400 000 Kč	2023-2026
Malínky	Veřejné budovy - hasičská zbrojnice – opravy garážových stání	150 000 Kč	2021-2022
Malínky	Veřejné budovy – skladiště komunální techniky zvětšení obecní knihovny	3 800 000 Kč	2022-2025
Malínky	Veřejný rozhlas	350 000 Kč	2022-2025
Malínky	Prodloužení vodovodního řadu	600 000 Kč	2021-2023
Malínky	Veřejné osvětlení	500 000 Kč	2021-2022
Malínky	Autobusová zastávka - výstavba	70 000 Kč	2022-2022
Malínky	Obnova hřiště a přívod elektr. energie k hřišti a osvětlení.	700 000 Kč	2023-2026
Malínky	Úprava veřejných prostranství – parkovací místa – prostory pro separovaný sběr odpadů	1 600 000 Kč	2023-2026
Malínky	Stroje na údržbu krajiny	550 000 Kč	2022-2025
Malínky	Rekonstrukce dětské hřiště – výměna hracích prvků, oplocení, obnova povrchu.	180 000 Kč	2022-2022
Milonice	Vybudování hřiště pro MŠ	200 000	2022-2023
Milonice	Vybudování nové budovy MŠ a jejího okolí	17 044 819 Kč	2021-2022
Milonice	Příprava projektové dokumentace na vybudování kanalizace	1 500 000 Kč	2023-2024
Milonice	Vybudování obecní kanalizace, ČOV	38 000 000Kč	2026-2028
Milonice	Projektová dokumentace na opravu propustku	50 000Kč	2022-2023
Milonice	Oprava místní komunikace u. Mlýnská	3 000 000Kč	2023-2024
Milonice	Oprava hřbitovní zdi (rozdělení na 2 etapy)	2 500 000Kč	2023-2025
Milonice	Revitalizace zeleně, nová výsadba v intravilánu obce	2 200 000Kč	2025-2026
Milonice	Odvodnění a zajištění sesuvného svahu	neudáno	2025-2027
Milonice	Zalesnění zajištěného sesuvného svahu	neudáno	2026-2027
Milonice	Rekonstrukce patra KD Milonice	2 600 000Kč	2021-2022
Milonice	Rekonstrukce přízemí kulturního domu č.p. 45	3 000 000Kč	2024-2026
Milonice	Pořízení elektronické úřední desky	200 000 Kč	2022-2027
Milonice	Vybudování hřiště pro MŠ	200 000	2022-2023
Nemochovice	Vybudování místní komunikace v nové zástavbě	3 000 000 Kč	2022-2024



Nemochovice	Dobudování dětského hřiště Špitálky	1 000 000 Kč	2022-2024
Nemochovice	Rekonstrukce mostků na Nemochovickém potoku	11 000 000 Kč	2022-2027
Nemochovice	Nové chodníky kolem hlavní silnice	2 000 000 Kč	2024-2027
Nemochovice	Místní komunikace ke hřbitovu	2 000 000 Kč	2022-2025
Nemochovice	Rekonstrukce veřejného osvětlení	7 200 000 Kč	2022-2027
Nemochovice	Výsadby ovocných stromů a péče o ně	700 000 Kč	2022-2027
Nemochovice	Oprava fasády Obecního úřadu	1 200 000 Kč	2022-2023
Nemochovice	Podpora místních organizací	neudáno	průběžně
Nemochovice	Podpora prodejny potravin	neudáno	2022-2027
Nemochovice	Zajištění dostupnosti sociálních služeb	neudáno	2022-2027
Nemochovice	Zajištění dopravní obslužnosti IDS	neudáno	2022-2027
Nemochovice	Technika na údržbu zeleně	neudáno	2022-2027
Nemochovice	Podpora pořádání kulturních, sportovních akcí a akcí pro děti	neudáno	2022-2027
Nemochovice	Opravy a údržba nemovitého majetku obce	neudáno	2022-2027
Nemochovice	Podpora zadržení vody v krajině	neudáno	2022-2027
Nemotice	Geofyzikální průzkum a hydrologické posouzení k vrtu vody	220 000 Kč	2021-2022
Nemotice	Vybudování jímacího vrtu vody	1 500 000 Kč	2022
Nemotice	Projektová dokumentace na kanalizaci a ČOV	650 000 Kč	2021-2026
Nemotice	Vybudování kanalizace a ČOV	33 000 000 Kč	2027-2029
Nemotice	Vybudování chodníku k Nohávce	800 000 Kč	2027
Nemotice	Oprava místních komunikací	600 000 Kč	2022-2023
Nemotice	Podpora konání společenských akcí	neudáno	2021-2027
Nemotice	Podpora místních spolků	neudáno	2021-2027
Nemotice	Zajištění dostupnosti sociálních služeb	neudáno	2021-2027
Nemotice	Podpora zaměstnávání (VPP)	neudáno	2021-2027
Nemotice	Pořízení elektronické úřední desky	200 000 Kč	2021-2023
Nemotice	Školení úředníků OÚ (zvýšení kvalifikace, komunikač. dovednosti)	neudáno	2021-2027
Nemotice	Zavádění e-governmentu (lepší využití informačních a komunikač. technologií, informační systém pro úřad apod.)	neudáno	2021-2027
Nesovice	Protipovodňová opatření	5 000 000 Kč	2021-2027
Nesovice	Výstavba rybníku	6 000 000 Kč	2021-2027
Nesovice	Kult.dům + OÚ - celková rekonstrukce po etapách	6 000 000 Kč	2021-2027
Nesovice	Veřejné budovy - hasička -zateplení zdroj, vytápění + rozšíření	2 000 000 Kč	2021-2027
Nesovice	Veřejné budovy - zdravotní středisko - fasáda, rekonstrukce	4 500 000 Kč	2021-2027
Nesovice	Veřejné budovy - dům služeb - rekonstrukce, fasáda	4 500 000 Kč	2021-2027
Nesovice	Obecní byty	10 000 000 Kč	2021-2027
Nesovice	Veřejné budovy - ZŠ, stavba nové školy (přístavba)	50 000 000 Kč	2021-2027
Nesovice	Veřejné budovy - MŠ - rekonstrukce, venkovní úpravy	10 000 000 Kč	2021-2027
Nesovice	Venkovní hřiště a park Nové zámky (u školy)	4 000 000 Kč	2021-2027
Nesovice	Zasíťování pozemky Žleby, II.etapa	1 000 000 Kč	2021-2027
Nesovice	Prodloužení sítí a komunikace "Pod hradem NZ"	2 000 000 Kč	2021-2027
Nesovice	Opravy chodníků v obci (cca 2 km)	4 000 000 Kč	2021-2027
Nesovice	Oprava místních komunikací (cca 2,5 km)	4 000 000 Kč	2021-2027
Nesovice	Oprava veřejného osvětlení	4 000 000 Kč	2021-2027
Nesovice	Vyrovnění pozemků a komunikací s krajem	1 500 000 Kč	2021-2027
Nesovice	Rekonstrukce koupaliště - po etapách	3 500 000 Kč	2021-2027
Nesovice	Oprava fotbalového hřiště a příslušenství	350 000 Kč	2021-2027
Nesovice	Pořízení strojů na údržbu krajiny	1 000 000 Kč	2021-2027
Nesovice	Oprava autobusových zastávek	400 000 Kč	2021-2027
Nesovice	Osvětlení přechodů, zřízení míst pro přecházení, zrcadel	350 000 Kč	2021-2027
Nesovice	Les - nová výsadba stromů	500 000 Kč	2021-2027
Nesovice	Les - doplnění techniky - pile, křovinořezy, vyvážka, traktor	1 500 000 Kč	2021-2027
Nesovice	Cyklostezky v intr. a extrav.obce - povrchy	1 000 000 Kč	2021-2027
Nesovice	Dětské hřiště	600 000 Kč	2021-2027

Nesovice	Mobiliář na značených tur. cestách a místech pro odpočinek (rybník, stezka kolem obory, kříže v extr. apod)	300 000 Kč	2021-2027
Nesovice	Výstavba sběrného dvora a nových sběrných buněk po obci	5 000 000 Kč	2021-2027
Nesovice	Oprava zázemí pro zaměstnance obce	500 000 Kč	2021-2027
Nesovice	Výsadba stromů a zeleně v extravilánu obce	50 000 Kč	2021-2027
Nesovice	Zeleň do obce - intravilán	250 000 Kč	2021-2027
Nesovice	Oprava mostků a lávek přes vodu pro pěší	3 000 000 Kč	2021-2027
Nesovice	Chodník ke zrušenému přejezdu	2 000 000 Kč	2021-2027
Nesovice	Podchod pod I/50	25 000 000 Kč	2021-2027
Nesovice	Nový chodník ke škole + osvětlení	3 500 000 Kč	2021-2027
Nesovice	Chodníky v ulici Hliník	3 000 000 Kč	2021-2027
Nesovice	Propojení chodníkem Nesovice - Letošov + osvětlení, kanalizace	5 000 000 Kč	2021-2027
Nesovice	Instalace měřičů rychlosti	2 000 000 Kč	2021-2027
Nesovice	Nákup pozemků na stavební místa	4 000 000 Kč	2021-2027
Nesovice	Revitalizace areálu u KD	500 000 Kč	2021-2027
Nevojice	Oprava a údržba stávající dešťové kanalizace	neudáno	2021-2027
Nevojice	Vybudování nové kanalizace a ČOV	50 000 000	2021-2027
Nevojice	Projektová dokumentace na vybudování nové kanalizace a ČOV	1 500 000	2021-2027
Nevojice	Nový zdroj pitné vody	neudáno	2021-2027
Nevojice	Změna technologie úpravy pitné vody	1 000 000	2021-2027
Nevojice	Výstavba, rekonstrukce, rozšíření místních komunikací	neudáno	2021-2027
Nevojice	Venkovní mobiliář	500 000	2021-2027
Nevojice	Výsadba stromů v intravilánu a extravilánu obce	500 000	2021-2027
Nevojice	Zbudování moštárny na ovoce	neudáno	2021-2027
Nevojice	Pořízení sušárny na ovoce	neudáno	2021-2027
Nevojice	Nový územní plán obce	neudáno	2021-2027
Nevojice	Komplexní pozemkové úpravy	neudáno	2021-2027
Nevojice	Zateplení školní budovy, sanace komínu v mateřské škole	neudáno	2021-2027
Nevojice	Rekonstrukce budovy č.p. 9 - brownfield	20 000 000	2021-2027
Nevojice	Rekonstrukce/opravy místních památek	neudáno	2021-2027
Nevojice	Rekonstrukce opěrných zdí v obci	neudáno	2021-2027
Nevojice	Nová parkovací stání v obci	neudáno	2021-2027
Nevojice	Rekonstrukce sportoviště na dětském hřišti	neudáno	2021-2027
Nevojice	Dětské hřiště- nové herní prvky	neudáno	2021-2027
Nevojice	Protipovodňová opatření	neudáno	2021-2027
Nevojice	Podpora zadržení vody v krajině - mokřad, tůňe a rybník	neudáno	2021-2027
Nevojice	Naučné stezky	neudáno	2021-2027
Nevojice	Kolumbárium	1 000 000	2021-2027
Nevojice	Modernizace obecní knihovny	500 000	2021-2027
Nevojice	Nákup techniky na údržbu obce	2 000 000	2021-2027
Nevojice	Komplexní úprava veřejných prostranství, obnova, údržba a zřizování zeleně	neudáno	2021-2027
Nevojice	Výstavba, obnova a údržba venkovské zástavby a občanské vybavenosti	neudáno	2021-2027
Nevojice	Zasíťování pozemků pro výstavbu RD	neudáno	2021-2027
Nevojice	Zasíťování pozemků a výstavba místních komunikací	neudáno	2021-2027
Nevojice	Výstavba, rekonstrukce a rozšíření chodníků	neudáno	2021-2027
Nevojice	Podpora konání společenských akcí	200 000	2021-2027
Nevojice	Podpora spolků v obci (podpora činnosti)	100 000	2021-2027
Nevojice	Školení úředníků OÚ	neudáno	2021-2027
Nevojice	Zavádění e-governmentu (lepší využití inf. a komunik. technologií, inf. systém pro úřad apod.)	neudáno	2021-2027
Nevojice	Veřejné osvětlení – modernizace a obnova	neudáno	2021-2027

Nevojice	Veřejný rozhlas – modernizace a obnova	neudáno	2021-2027
Nevojice	Cyklostezky v intravilánu a extravilánu obce	neudáno	2021-2027
Nevojice	Obecní les – výsadba, stroje, zařízení do lesa	neudáno	2021-2027
Nevojice	Mobiliář pro kulturní akce	500 000	2021-2027
Nevojice	Nové prostory pro separovaný sběr odpadů	neudáno	2021-2027
Nevojice	Odpadové hospodářství – přechod na platby dle váhy odpadu	neudáno	2021-2027
Nevojice	Nákup nádob na odpad	neudáno	2021-2027
Nevojice	Pořízení elektronické úřední desky	200 000	2021-2027
Nevojice	Výsadby ovocných stromů a následná péče o ně	500 000	2021-2027
Nevojice	Oprava, modernizace a rekonstrukce obecních budov	15 000 000	2021-2027
Nevojice	Nákup pozemků na stavební místa	5 000 000	2021-2027
Nevojice	Pořízení úsekového měřiče rychlosti	neudáno	2021-2027
Nevojice	Pořízení vybavení MŠ	500 000 Kč	2021-2027
Nevojice	Klimatizace v MŠ	100 000 Kč	2021-2027
Nevojice	Rekonstrukce a vybavení školní zahrady	250 000 Kč	2021-2027
Nevojice	Podpora zaměstnávání (VPP)	neudáno	2021-2027
Nevojice	Podpora podnikatelských subjektů	neudáno	2021-2027
Nevojice	Výstavba sociálního bydlení	neudáno	2021-2027
Nevojice	Dostupnost/udržení dostupnosti terénních služeb pro postižené, stárnoucí obyvatele	neudáno	2021-2027
Nevojice	Zajištění bezpečnosti silničního provozu v obci	neudáno	2021-2027
Nevojice	Cyklosloup	160 000	2021-2027
Nevojice	Modernizace a nákup hasičské techniky a vybavení	neudáno	2021-2027
Nevojice	Pasporty obce (místní komunikace, veřejné osvětlení, místní rozhlas, hřbitov, dopravní značení aj.)	neudáno	2021-2027
Snovídky	Vybavení tvořivých dílen	300 000 Kč	2021-2027
Snovídky	Úprava parkovací plochy MŠ	neudáno	2021-2027
Snovídky	Úprava oplocení před MŠ	neudáno	2021-2027
Snovídky	Zajištění dostupnosti sociálních služeb	neudáno	2021-2027
Snovídky	Přestavba č.p. 1 na dva byty	neudáno	2021-2027
Snovídky	Podpora zaměstnávání (VPP)	neudáno	2021-2027
Snovídky	Podpora prodejny potravin	neudáno	2022-2027
Snovídky	Posílení vodního zdroje, nový vrt	neudáno	2021-2027
Snovídky	Vybudování splaškové kanalizace a ČOV	neudáno	2021-2027
Snovídky	Výstavba nové hasičské zbrojnice	neudáno	2021-2027
Snovídky	Změna v odpadovém hospodářství – přechod na platby dle objemu TKO	neudáno	2021-2027
Snovídky	Doplnění veřejného osvětlení	neudáno	2021-2027
Snovídky	Chodník Příčky – úseky 1 a 2	neudáno	2021-2027
Snovídky	Osvětlení přechodu u MŠ	neudáno	2021-2027
Snovídky	Vybudování chodníku směr Nemotice a jeho dopojení na chodník v Nemoticích	neudáno	2021-2027
Snovídky	Sjednocení chodníku směrem na Haluzice	neudáno	2021-2027
Snovídky	Oprava betonového mostku k Nemotínku	neudáno	2021-2027
Snovídky	Oprava místní komunikace v místní části Příčky, Chocholka, Jochy	neudáno	2021-2027
Snovídky	Oprava místní komunikace Obora	neudáno	2021-2027
Snovídky	Vybudování dětského hřiště v obecním sadu	neudáno	2021-2027
Snovídky	Cyklosloup (zázemí pro cyklisty)	70 000 Kč	2021-2027
Snovídky	Technika k údržbě sportovního areálu (sekačka)	neudáno	2021-2027
Snovídky	Oprava kapličky P. Marie	neudáno	2021-2027
Snovídky	Úprava prostranství kolem křížku	neudáno	2021-2027
Snovídky	Podpora konání společenských akcí	neudáno	2021-2027
Snovídky	Vybavení pro letní areál Šuterňa	100 000 Kč	2021-2027
Snovídky	Podpora místních spolků	neudáno	2021-2027

Snovídky	Výstavba vodních tůní v Hluboké	neudáno	2021-2027
Snovídky	Následná péče o vysazené stromky	50 000 Kč	2021-2027
Snovídky	Pořízení sušárny na ovoce	neudáno	2021-2027
Snovídky	Vybudování sklepa na uskladnění ovoce	neudáno	2021-2027
Snovídky	Pořízení obecní pálenice	neudáno	2021-2027
Snovídky	Pořízení elektronické úřední desky	200 000 Kč	2021-2027
Snovídky	Školení úředníků OÚ (zvýšení kvalifikace, komunikač. dovednosti)	neudáno	2021-2027
Snovídky	Zavádění e-governmentu (lepší využití informačních a komunikač. technologií, informační systém pro úřad apod.)	neudáno	2021-2027
Uhřice	Poldr	8 000 000 Kč	2025-2027
Uhřice	ČOV	35 000 000 Kč	2020-2024
Uhřice	Zasíťování - Uhřice	1 000 000 Kč	2023-2026
SO Mezihoří	Doplnění mobiliáře	350 000 Kč	2021-2023
SO Mezihoří	Pořízení kompostérů	neudáno	2022-2027
SO Mezihoří	Nádoby na dešťovku pro obyvatele	neudáno	2022-2027
SO Mezihoří	Výsadba zeleně v intravilánu členských obcí	neudáno	2022-2027

Naplňování výše uvedených aktivit je spojeno s efektivním využíváním aktuálních dotačních programů. Jedná se především o dotace a granty poskytované na národní a krajské úrovni prostřednictvím ministerstev (MMR, MZe, MF, MV, MŽP, MŠMT, MK), státních fondů (SFDI, SFŽP aj.), Jihomoravského kraje nebo různých nadací (Partnerství, ČEZ, aj.) a dále také dotační zdroje EU, prostřednictvím jednotlivých operačních programů.

V období 2021-2027 platí v EU nový víceletý finanční rámec (VFR). S novým Víceletým finančním rámcem došlo ke změnám v rámci fondů a alokace prostředků pro členské státy. V novém období bude důraz kladem zejména na klimatickou politiku – 30 % financí z evropských fondů by mělo směřovat na ochranu klimatu. Protože ve struktuře OP došlo oproti předchozímu období ke změnám, jsou nové OP a jejich změřením uvedeny v následující tabulce.

Tab. 57: Operační programy na období 2021-2027 a jejich zaměření

OP Technologie a aplikace pro konkurenceschopnost (OP TAK) - MPO
<ul style="list-style-type: none"> <li>• podpora podnikového výzkumu a vývoje</li> <li>• nákup moderního ICT řešení a zavádění digitálních technologií v podnicích</li> <li>• nákup moderních výrobních i nevýrobních technologií</li> <li>• zavádění podnikových inovací</li> <li>• rekonstrukce podnikatelských nemovitostí</li> <li>• rozvoj průmyslu 4.0</li> <li>• energetické úspory, nákup energeticky účinnějších a úspornějších technologií</li> <li>• získávání energie z obnovitelných zdrojů</li> <li>• rozvoj inteligentních energetických systémů a sítí pro provozovatele energetických soustav (Smart grids)</li> <li>• vybudování zelené infrastruktury a snižování znečištění</li> <li>• pořízení technologií a systémů pro optimalizaci spotřeby vody, eliminaci plýtvání vodou atp.</li> <li>• na systémy minimalizace odpadů a materiálové náročnosti výroby, na využívání druhotných surovin ve výrobě</li> <li>• na rozšiřování a budování sítí vysokorychlostního internetu</li> </ul>
OP Jan Amos Komenský (OP JAK) - MŠMT
Hlavním cílem je podpora rozvoje otevřené a vzdělané společnosti založené na znalostech a dovednostech, rovných příležitostech a rozvíjející potenciál každého jednotlivce.
OP Zaměstnanost plus (OP Z+) - MPSV
<ul style="list-style-type: none"> <li>• zlepšit přístup k zaměstnání pro všechny uchazeče o zaměstnání, zejména mladé lidi a dlouhodobě nezaměstnané a znevýhodněné skupiny na trhu práce a neaktivní osoby, podporovat samostatně výdělečné činnosti a sociální ekonomiku</li> <li>• modernizovat instituce a služby trhu práce s cílem posoudit a předvídat potřeby dovedností a zajistit včasnou, individuálně uzpůsobenou pomoc i podporu při vytváření souladu mezi nabídkou a poptávkou na trhu práce, jakož i během přechodů mezi zaměstnáními a během mobility</li> <li>• prosazovat rovnováhu mezi muži a ženami na trhu práce, lepší rovnováhu mezi prací a osobním životem – včetně přístupu k péči o děti a péči o závislé osoby,</li> <li>• prosazovat přizpůsobení pracovníků, podniků a podnikatelů změnám, aktivní a zdravé stárnutí a zdravé a přiměřené pracovní prostředí s ohledem na zdravotní rizika</li> <li>• posílit aktivní začleňování občanů, a podpořit tak jejich rovné příležitosti a aktivní účast a nabídnout jim lepší zaměstnatelnost</li> <li>• zvyšovat rovný a včasný přístup ke kvalitním, udržitelným a cenově dostupným službám; modernizovat systémy sociální ochrany včetně podpory přístupu k sociální ochraně; zlepšit dostupnost, účinnost a odolnost systémů zdravotní péče a služeb dlouhodobé zdravotní péče</li> <li>• posílit aktivní začleňování občanů, a podpořit tak jejich rovné příležitosti a aktivní účast a nabídnout jim lepší zaměstnatelnost</li> <li>• řešit materiální deprivaci poskytnutím potravinové a/nebo základní materiální pomoci nejchudším osobám, včetně doprovodných opatření</li> </ul>
OP Životní prostředí (OPŽP) - MŽP
<ul style="list-style-type: none"> <li>• energetické úspory a obnovitelné zdroje energie – ve veřejném sektoru a v domácnostech,</li> <li>• adaptace na změny klimatu – se zaměřením na prevenci a přizpůsobení se suchu, povodním a sesuvům půdy či podporu environmentálních center,</li> <li>• vodohospodářská infrastruktura – podpora výstavby vodovodů a přivaděčů, kanalizací a čistíren odpadních vod,</li> <li>• oběhové hospodářství – podpora prevence vzniku odpadů a jejich materiálového a energetického využití,</li> <li>• biodiverzita – podpora obnovy a péče o přírodní stanoviště a druhy, zprůchodnění migračních překážek, omezování šíření invazních druhů,</li> <li>• ovzduší – podpora náhrady a rekonstrukce stacionárních zdrojů znečišťování ovzduší a systémů na monitoring kvality ovzduší,</li> <li>• sanace – podpora sanací kontaminovaných lokalit.</li> </ul>

<b>OP Doprava (OP D) – Ministerstvo dopravy</b>
<ul style="list-style-type: none"> <li>• Priorita 1 – Evropská, celostátní a regionální mobilita v silniční a železniční dopravě</li> <li>• Priorita 2 – Celostátní a regionální mobilita v silniční dopravě</li> <li>• Priorita 3 – Udržitelná městská mobilita a alternativní paliva</li> <li>• Priorita 4 – Technická pomoc</li> </ul>
<b>Integrovaný regionální OP (IROP) - MMR</b>
<ul style="list-style-type: none"> <li>• Využívání přínosů digitalizace pro občany, podniky, výzkumné organizace a veřejné orgány</li> <li>• Podpora udržitelné multimodální městské mobility v rámci přechodu na uhlíkově neutrální hospodářství</li> <li>• Posilování ochrany a zachování přírody, biologické rozmanitosti a zelené infrastruktury, a to i v městských oblastech, a omezování všech forem znečištění</li> <li>• Podpora přizpůsobení se změně klimatu, prevence rizika katastrof a odolnosti vůči nim, s přihlédnutím k ekosystémovým přístupům</li> <li>• Rozvoj a posilování udržitelné, inteligentní a intermodální celostátní, regionální a místní mobility odolné vůči změnám klimatu, včetně lepšího přístupu k síti TEN-T a přeshraniční mobility</li> <li>• Zlepšování rovného přístupu k inkluzivním a kvalitním službám v oblasti vzdělávání, odborné přípravy a celoživotního učení pomocí rozvoje přístupné infrastruktury, mimo jiné posilováním odolnosti pro distanční a online vzdělávání a odbornou přípravu</li> <li>• Podpora socioekonomického začlenění marginalizovaných komunit, domácností s nízkými příjmy a znevýhodněných skupin včetně osob se zvláštními potřebami, pomocí integrovaných opatření, včetně bydlení a sociálních služeb</li> <li>• Zajišťování rovného přístupu ke zdravotní péči a posílení odolnosti systémů zdravotní péče včetně primární péče a podpora přechodu od institucionální péče k rodinně a komunitně založené péči</li> <li>• Posilování úlohy kultury a udržitelného cestovního ruchu v hospodářském rozvoji, sociálním začleňování a sociálních inovacích</li> <li>• Podpora integrovaného a inkluzivního sociálního, hospodářského a environmentálního místního rozvoje, kultury, přírodního dědictví, udržitelného cestovního ruchu a bezpečnosti v jiných než městských oblastech</li> </ul>
<b>OP Spravedlivá transformace (OP ST)</b>
Pouze pro Karlovarský, Moravskoslezský a Ústecký kraj. Cílem podpory je především zajistit dostatek pracovních míst pro pracovníky, kteří odcházejí z uhelného průmyslu, a zabezpečit obnovu krajiny, jež byla těžbou uhlí zasažena.
<b>OP Technická pomoc (OP TP)</b>
<ul style="list-style-type: none"> <li>• zajištění koordinace a řízení implementace EU fondů</li> <li>• podpora regionálních partnerů pro implementaci EU fondů</li> </ul>

Zdroj: [www.dotaceeu.cz](http://www.dotaceeu.cz), [irop.mmr.cz](http://irop.mmr.cz), [www.opzp.cz](http://www.opzp.cz), [opvvv.msmt.cz](http://opvvv.msmt.cz)

Dalším finančním zdrojem v území je Strategie komunitně vedeného rozvoje MAS Vyškovsko (SCLLD). Přerozdělování prostředků žadatelům do území bude probíhat dle pravidel výše uvedených operačních programů. MAS Vyškovsko bude moci přispívat pouze v rámci některých OP a pouze některých konkrétních opatření. Vypisované výzvy MAS Vyškovsko jsou zveřejňovány na webu [www.masvyškovsko.cz](http://www.masvyškovsko.cz), v části Výzvy MAS – CLLD. Obce i svazek mohou žádat dle jednotlivých projektů a opatření operačních programů buď prostřednictvím MAS Vyškovsko (doporučeno v případě projektů do cca 0,5 mil. Kč) nebo samostatně přímo z OP (doporučeno v případě projektů nad 0,5 mil. Kč). O aktuálním stavu dotačních programů se mohou obce informovat přímo u pracovníků MAS Vyškovsko.

## 4. ORGANIZACE ZAJIŠTĚNÍ REALIZACE STRATEGIE

V rámci dokumentu Strategie rozvoje SO Mezihoří na období 2021-2027 byly definovány cíle a celková vize. Pro úspěšnou implementaci strategie rozvoje je důležité nastavení jednotlivých kroků vedoucích k realizaci uvedeného. K úspěšnému dosažení stanovených cílů je nutné zapojit všechny aktéry rozvoje obce (soukromý sektor, neziskový sektor, veřejnost atp.), což je vhodně aplikováno v rámci členství svazku obcí a jejich členů z území svazku obcí v MAS Vyškovsko.

### Personální zajištění realizace strategie

Celkový dohled nad realizací strategie provádí nejvyšší orgán svazku - valná hromada. Ta schvaluje strategii jako celek a následně schvaluje realizaci jednotlivých svazkových aktivit/projektů. Za realizací obecních aktivit jsou zodpovědní starostové a zastupitelstva příslušných obcí.

Za průběh realizace jednotlivých svazkových aktivit je zodpovědný předseda svazku. Pokud je aktivita/projekt složitější, může sestavit realizační tým. Předseda svazku (popř. realizační tým) pak stanovuje parametry aktivity, položkový rozpočet a je zodpovědný za proces výběru dodavatele. Přestože dle stanov může předseda svazku schvalovat právní jednání svazku s hodnotou do 500 000 Kč, doporučuje se dát výsledek výběrového řízení valné hromadě minimálně na vědomí, ideálně si nechat vybraného dodavatele a podpis smlouvy s ním valnou hromadou schválit. Předseda je zodpovědný i za financování aktivity/projektu a dodržení závazných parametrů, komunikuje s odborným dodavatelem. Dokončený projekt také za svazek přebírá.

V případě nepřítomnosti předsedy, nebo pokud je předsedou svazku pověřen, přebírá povinnosti předsedy při realizaci aktivity jeden z místopředsedů svazku.

Realizační činnost nebo některou její část (projektová příprava, výběr dodavatele, technický dozor, administrace projektu apod.) může předseda svazku se souhlasem valné hromady delegovat i na jinou osobu (poradenskou firmu, odborného poradce, pracovníka MAS atd.).

### Způsob hodnocení a aktualizace

Předseda svazku obcí 1x ročně provede zhodnocení – **monitoring postupné realizace strategie**.

Zhodnocení předloží na vědomí valné hromadě svazku. Inicjuje případné změny strategie jako celku, vč. upřesnění definování stavu jednotlivých aktivit, vč. harmonogramu a rozpočtu na základě aktuálních možností a potřeb.

**Aktualizace strategie** bude provedena dle aktuálních potřeb a aktuálního vývoje souvisejících programových možností. Aktualizace strategie jako celku, především analytické části proběhne nejpozději k roku 2027. Aktualizace návrhové části může dle potřeby proběhnout každý rok. Jakoukoliv aktualizaci schvaluje valná hromada jako nejvyšší orgán svazku obcí.